

# MICROZONAZIONE SISMICA

## Carta delle indagini











scala 1 : 5.000

Regione Emilia-Romagna  
Comune di Sestola




Regione	Soggetto realizzatore	Data
	RAGGRUPPAMENTO TEMPORANEO DI PROFESSIONISTI (R.T.P.)  AMMINISTRATORE DIR. Gen. Giorgio Masetti  AMMIRANTI DIR. Gen. Alberto Fiori DIR. Gen. Flavio Dasso  COLLABORATORE DIR. Gen. Roberto Salvi	SETTEMBRE 2013
		TAVOLA 1.1

### Legenda

-  Sondaggio a carotaggio continuo
  -  Sondaggio a distruzione di nucleo
  -  Sondaggio a carotaggio continuo che interseca il substrato
  -  Trincea o pozzetto esplorativo
  -  Prova penetrometrica dinamica leggera
  -  Prova penetrometrica dinamica pesante
  -  Stazione microtremore a stazione singola
  -  Profilo sismico a rifrazione
-  MW - MASW  
 RM - REMI

Altri elementi cartografati

-  Confine comunale

0 50 100 200 Meters

### QUADRO D'UNIONE DELLE TAVOLE

