

MICROZONAZIONE SISMICA

Carta di microzonazione sismica Livello 2 (FA I.S. 0,5-1,0 s)

scala 1 : 5.000


Regione Emilia-Romagna
Comune di Sestola




Regione	Soggetto realizzatore	Data
	RAGGRUPPAMENTO TEMPORANEO DI PROFESSIONISTI (R.T.P.)	SETTEMBRE 2013
	MANDATARIO: DISEGNI: GIORGIO MESSALI	TAVOLA 6.5
	MAINTENITORI: DISEGNI: ALBERTO FIORI DISEGNI: FRANCO SESSO	
	COLLABORATORE: DISEGNI: ROBERTO SABOTI	

Legenda


Zone stabili


 Zone stabili


Zone suscettibili di instabilità


 instabilità di versante

Zone stabili suscettibili di amplificazioni locali


 Fa I.S. 0,5-1,0 s = 1,0

 Fa I.S. 0,5-1,0 s = 1,1 - 1,2

 Fa I.S. 0,5-1,0 s = 1,3 - 1,4

 Fa I.S. 0,5-1,0 s = 1,5 - 1,6

Altri elementi cartografici

 Confine comunale

0 50 100 200 Meters

QUADRO D'UNIONE DELLE TAVOLE

