

# MICROZONAZIONE SISMICA

## Carta delle frequenze naturali dei terreni







scala 1 : 5.000

Regione Emilia-Romagna  
Comune di Sestola

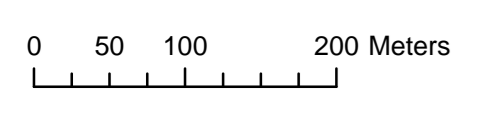


Regione	Soggetto realizzatore	Data
	RAGIONIERATO TEMPORANEO DI PROFESSIONISTI (R.T.P.) MANDATARIO: Ditt. Geol. Giorgio Maselli MANDANTI: Ditt. Geol. Alberto Fiori Ditt. Geol. Franco Sasso COLLABORATORE: Ditt. Geol. Roberto Sabatini	SETTEMBRE 2013
	TAVOLA 7.5	

### Legenda

- Frequenze fondamentali**
-  NO RICCO - Assenza di picchi significativi
  -  2 < frequenza fo < 8 Hz  
ampiezza Ao < 3
  -  2 < frequenza fo < 8 Hz  
ampiezza Ao > 3
  -  frequenza fo > 8 Hz  
ampiezza Ao < 3
  -  frequenza fo > 8 Hz  
ampiezza Ao > 3
- Punti di misura di rumore ambientale**
-  4.95 Punto di misura di rumore ambientale con indicazione del valore di fo

- Altri elementi cartografati**
-  Confine comunale



### QUADRO D'UNIONE DELLE TAVOLE

