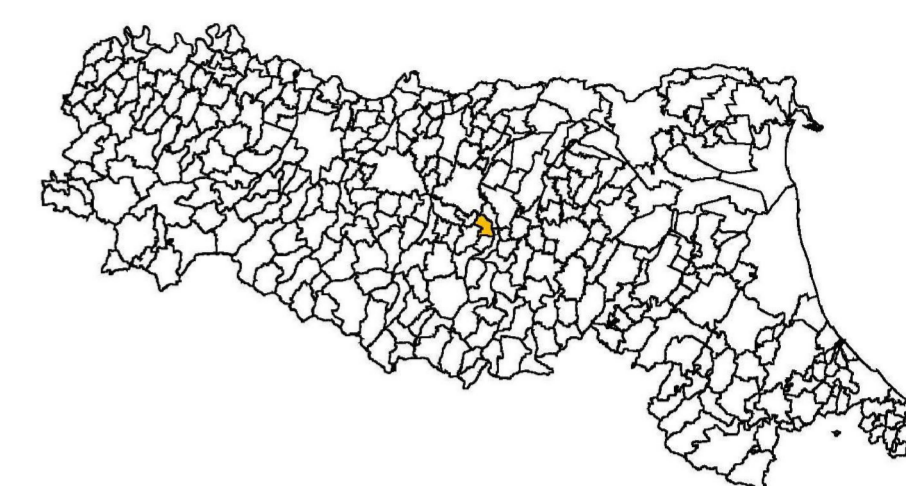


MICROZONAZIONE SISMICA

Carta di microzonazione sismica Livello 2 – FA I.S. 0,1-0,5 s scala 1:10.000

Regione Emilia-Romagna

Comune di Spilamberto







Regione	Soggetto realizzatore	Data
Emilia-Romagna	Dott. Geol. Stefano Castagnetti	Febbraio 2015


Legenda

Zone stabili suscettibili di amplificazioni locali

I valori dei Fattori di Amplificazione sono stati ricavati dalle tabelle allegate alla Delibera dell'Assemblea Legislativa della Regione Emilia-Romagna n. 112/2007

-  FA I.S. 0,1-0,5 s = 1,5 - 1,6
-  FA I.S. 0,1-0,5 s = 1,7 - 1,8
-  FA I.S. 0,1-0,5 s = 1,9 - 2,0
-  FA I.S. 0,1-0,5 s = 2,1 - 2,2

 Confine comunale

 Aree oggetto di microzonazione