



Attuazione dell'articolo 11 della legge 24 giugno 2009, n.77

# MICROZONAZIONE SISMICA

## Carta di microzonazione sismica

### Livello 2 – FA I.S. 0,5-1,0 s

scala 1:10.000

Regione Emilia-Romagna  
Comune di Vignola









Regione	Soggetto realizzatore	Data
Emilia-Romagna	Dott. Geol. Stefano Castagnetti	Febbraio 2015


### Legenda

#### Zone stabili suscettibili di amplificazioni locali

I valori dei Fattori di Amplificazione sono stati ricavati dalle tabelle allegate alla Delibera dell'Assemblea Legislativa della Regione Emilia-Romagna n. 112/2007

-  FA I.S. 0,5-1,0 s = 1,3 - 1,4
-  FA I.S. 0,5-1,0 s = 1,5 - 1,6
-  FA I.S. 0,5-1,0 s = 1,7 - 1,8
-  FA I.S. 0,5-1,0 s = 1,9 - 2,0
-  FA I.S. 0,5-1,0 s = 2,1 - 2,2
-  FA I.S. 0,5-1,0 s = 2,3 - 2,4

 Confine comunale

 Aree oggetto di microzonazione

0 250 500 1.000 Metri

