



Attuazione dell'articolo 11 della legge 24 giugno 2009, n.77

# MICROZONAZIONE SISMICA

## Carta di microzonazione sismica Livello 2 – FA<sub>P.G.A.</sub>

scala 1:10.000

Regione Emilia-Romagna

Comune di Vignola







Regione	Soggetto realizzatore	Data
Emilia-Romagna	Dott. Geol. Stefano Castagnetti	Febbraio 2015


### Legenda

#### Zone stabili suscettibili di amplificazioni locali

I valori dei Fattori di Amplificazione sono stati ricavati dalle tabelle allegate alla Delibera dell'Assemblea Legislativa della Regione Emilia-Romagna n. 112/2007

-  FA P.G.A. = 1,3 - 1,4
-  FA P.G.A. = 1,5 - 1,6
-  FA P.G.A. = 1,7 - 1,8
-  FA P.G.A. = 1,9 - 2,0

 Confine comunale

 Aree oggetto di microzonazione

0 250 500 1.000 Metri

