

MICROZONAZIONE SISMICA

Carta delle indagini
















scala 1:5.200



Regione Emilia-Romagna
Comune di Bazzano



Regione EMILIA-ROMAGNA UNIONE DEI COMUNI VALLE DEL SAMOGGIA 	Soggetto realizzatore STUDIO SAMUEL SANGIORGI Via Valsellustra 32 40060 Dozza (BO)	Data 16/07/2013
--	--	--------------------

Legenda

-  Sondaggio a carotaggio continuo
-  Sondaggio a distruzione di nucleo
-  Sondaggio a carotaggio continuo che interetta il substrato
-  Sondaggio a distruzione di nucleo che interetta il substrato
-  Prova penetrometrica statica con punta meccanica (CPT)
-  Prova penetrometrica statica con punta elettrica
-  Prova penetrometrica dinamica pesante
-  Prova penetrometrica dinamica leggera
-  Pozzo per acqua
-  Profilo sismico a rifrazione
-  Prova sismica in foro tipo Downhole
-  Profilo di resistività
-  Prova Réfraction/Microtremors
-  Stazione microtremore a stazione singola
-  MASW

 Limite area interessata dallo studio di microzonazione sismica di livello 2 (ambiti urbanizzati e urbanizzabili)
 Limite comunale

0 50 100 200 Meteri

