

ANALISI DELLA CONDIZIONE LIMITE PER L'EMERGENZA (CLE)

Dettaglio area ex-quartiere Murri
scala 1:2.000

Regione Emilia-Romagna
Comune di Bologna









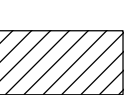
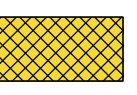


Tavola 15

Regione EMILIA-ROMAGNA Studio realizzato con il contributo di cui all'OPDC 532/2018 recepita con DGR 2047/2018	Soggetto realizzatore Raggruppamento temporaneo di professionisti Capogruppo: dott. geol. Samuel Sangiorgi Mandante: ing. Marco Soglia	Data Gennaio 2020
--	---	----------------------

Legenda

Codice Provincia: 037
Codice Comune: 006

Sistema di gestione dell'emergenza

-  Edificio strategico
-  Area di emergenza - Ammassamento
-  Area di emergenza - Ricovero
-  Infrastruttura di connessione
-  Infrastruttura di accessibilità
-  Aggregato strutturale interferente
-  Unità strutturale interferente appartenente ad un AS
-  Unità strutturale non interferente appartenente ad un AS
-  Unità strutturale interferente isolata
-  Limite comunale

0 50 100 200 Metri

