

ANALISI DELLA CONDIZIONE LIMITE PER L'EMERGENZA (CLE)

Dettaglio area ex-quartiere San Vitale (est)
 scala 1:2.000

Regione Emilia-Romagna
 Comune di Bologna



Tavola 8







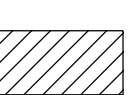
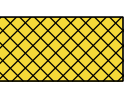


Regione EMILIA-ROMAGNA	Soggetto realizzatore Raggruppamento temporaneo di professionisti Capogruppo: dott. geol. Samuel Sangiorgi Mandante: ing. Marco Soglia	Data Gennaio 2020
----------------------------------	---	----------------------

Studio realizzato con il contributo di cui all'OPDC 532/2018 recepita con DGR 2047/2018

Legenda

Codice Provincia: 037
 Codice Comune: 006

Sistema di gestione dell'emergenza

-  Edificio strategico
 -  Area di emergenza - Ammassamento
 -  Area di emergenza - Ricovero
 -  Infrastruttura di connessione
 -  Infrastruttura di accessibilità
 -  Aggregato strutturale interferente
 -  Unità strutturale interferente appartenente ad un AS
 -  Unità strutturale non interferente appartenente ad un AS
 -  Unità strutturale interferente isolata
 -  Limite comunale
- 0 50 100 200 Metri

