

MICROZONAZIONE SISMICA

Carta delle indagini

scala 1:10.000


























Regione Emilia-Romagna
Comune di Bologna





Tavola 1d

Regione EMILIA-ROMAGNA Studio realizzato con il contributo di cui all'OPDC 532/2018 recepita con DGR 2047/2018	Soggetto realizzatore Raggruppamento temporaneo di professionisti Capogruppo: dott. geol. Samuel Sangiorgi Mandante: ing. Marco Soglia	Data Gennaio 2020
--	---	--------------------------

Legenda

-  Stratigrafia zona MS teorica
-  Sondaggio a carotaggio continuo
-  Sondaggio a distruzione di nucleo
-  Sondaggio a carotaggio continuo che interseca il substrato
-  Sondaggio a distruzione di nucleo che interseca il substrato
-  Sondaggio da cui sono stati prelevati campioni
-  Sondaggio con piezometro
-  Prova penetrometrica in foro (SPT)
-  Prova penetrometrica statica con punta meccanica (CPT)
-  Prova penetrometrica statica con punta elettrica (CPTe)
-  Prova penetrometrica statica con piezometro (CPTU)
-  Prova penetrometrica dinamica super pesante
-  Prova penetrometrica dinamica media
-  Prova penetrometrica dinamica leggera
-  Prova dilatometrica
-  Pozzo per acqua
-  Trincea o pozzetto esplorativo
-  Profilo sismico a rifrazione
-  Tomografia elettrica
-  Prova sismica in foro tipo Downhole
-  Prova sismica in foro tipo Crosshole
-  Prova REFractionMicrotremors
-  Stazione microtremore a stazione singola
-  Array sismico ESAC/SPAC
-  MASW

 Ambiti di studio di Microzonazione Sismica
 Limite comunale

