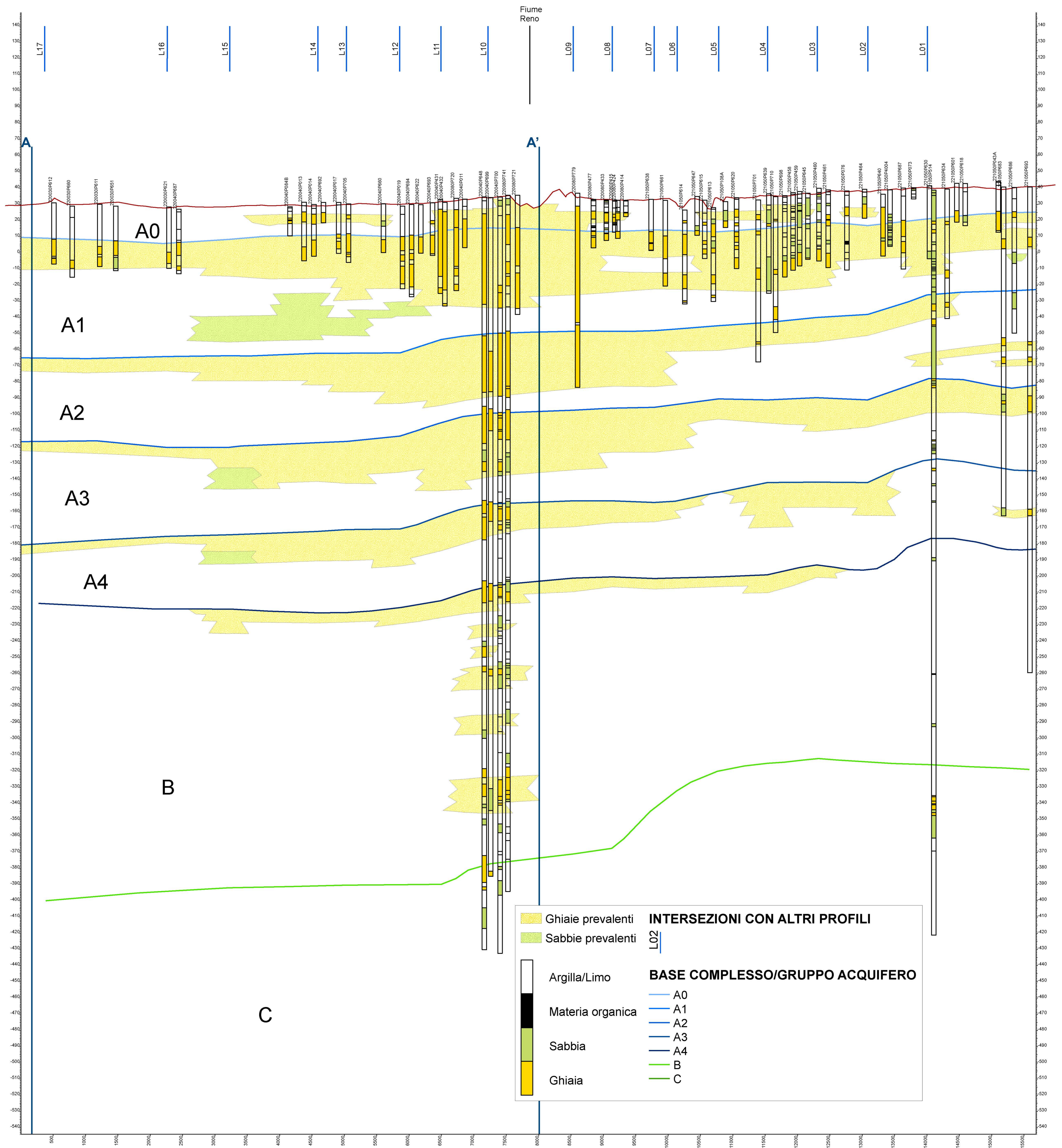









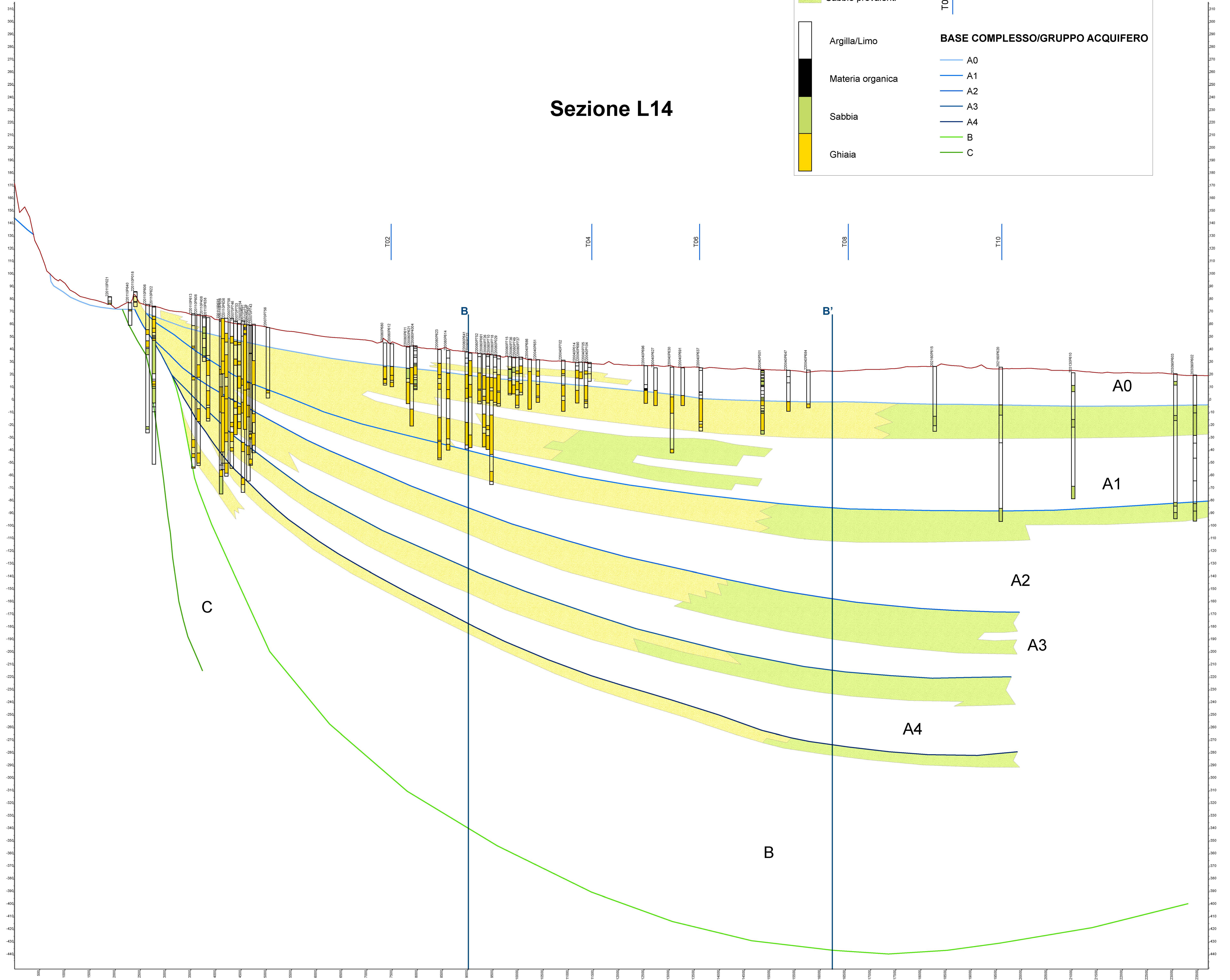


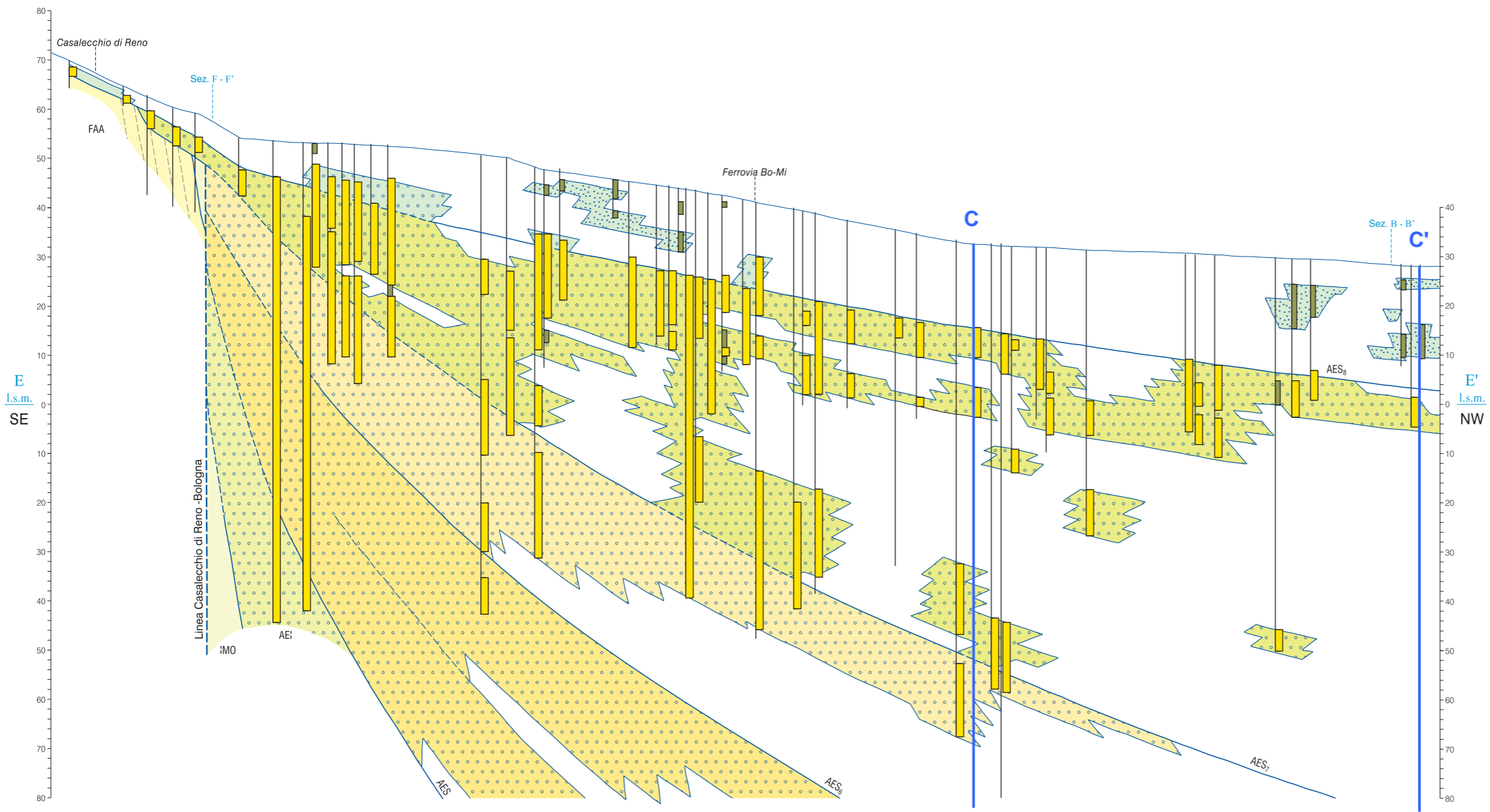
Sezione T04
















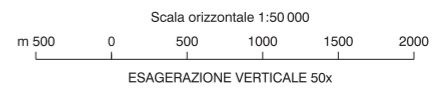
Sezione L14

	Ghiaie prevalenti	INTERSEZIONI CON ALTRI PROFILI		T02
	Sabbie prevalenti			
	Argilla/Limo	BASE COMPLESSO/GRUPPO ACQUIFERO		A0
	Materia organica			A1
	Sabbia			A2
	Ghiaia			A3
				A4
				B
			C	





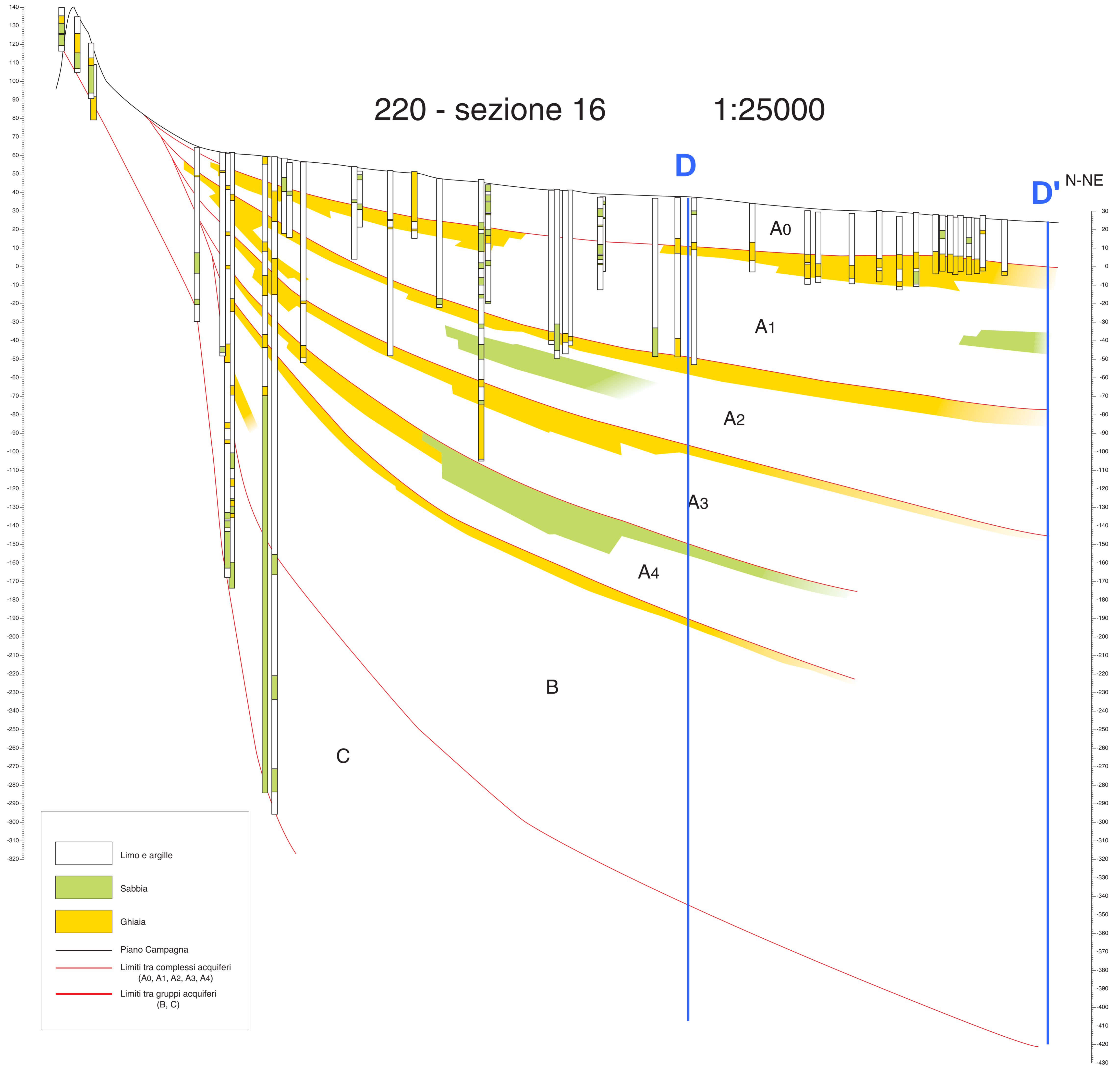
-  AES₈ AES₈
Per la descrizione si veda la legenda della carta del Tetto delle Ghiaie di AES₈ e AES₇.
-  AES₇ AES₇
Per la descrizione si veda la legenda della carta del Tetto delle Ghiaie di AES₈ e AES₇.
-  AES₆ AES₆
Per la descrizione si veda la carta di superficie.
-  AES
AES
Nel sottosuolo viene indicato con AES indifferenziato tutta la porzione di questa unità sottostante ad AES₆, costituita da alternanze di spessore decametrico di peliti passanti a ghiaie. Le porzioni più prossimali sono invece costituite interamente da ghiaie.
-  AEI AEI
Per la descrizione si veda la carta di superficie.
-  IMO Sabbie di Imola IMO
Nel sottosuolo questa unità è indistinta ed è costituita da alternanze di spessore decametrico di sabbie o ghiaie e peliti.
-  FAA Argille azzurre FAA
Per la descrizione si veda la carta di superficie.
-  Ghiaie prevalenti
-  Sabbie prevalenti
-  andamento della stratificazione
-  limiti tra unità stratigrafiche
-  10.5
datazione radiometrica ¹⁴C (migliaia di anni)
-  Tracce delle stratigrafie dei sondaggi contenuti nella banca dati geognostici
ghiaie
sabbie
limi e argille



S-SW

220 - sezione 16

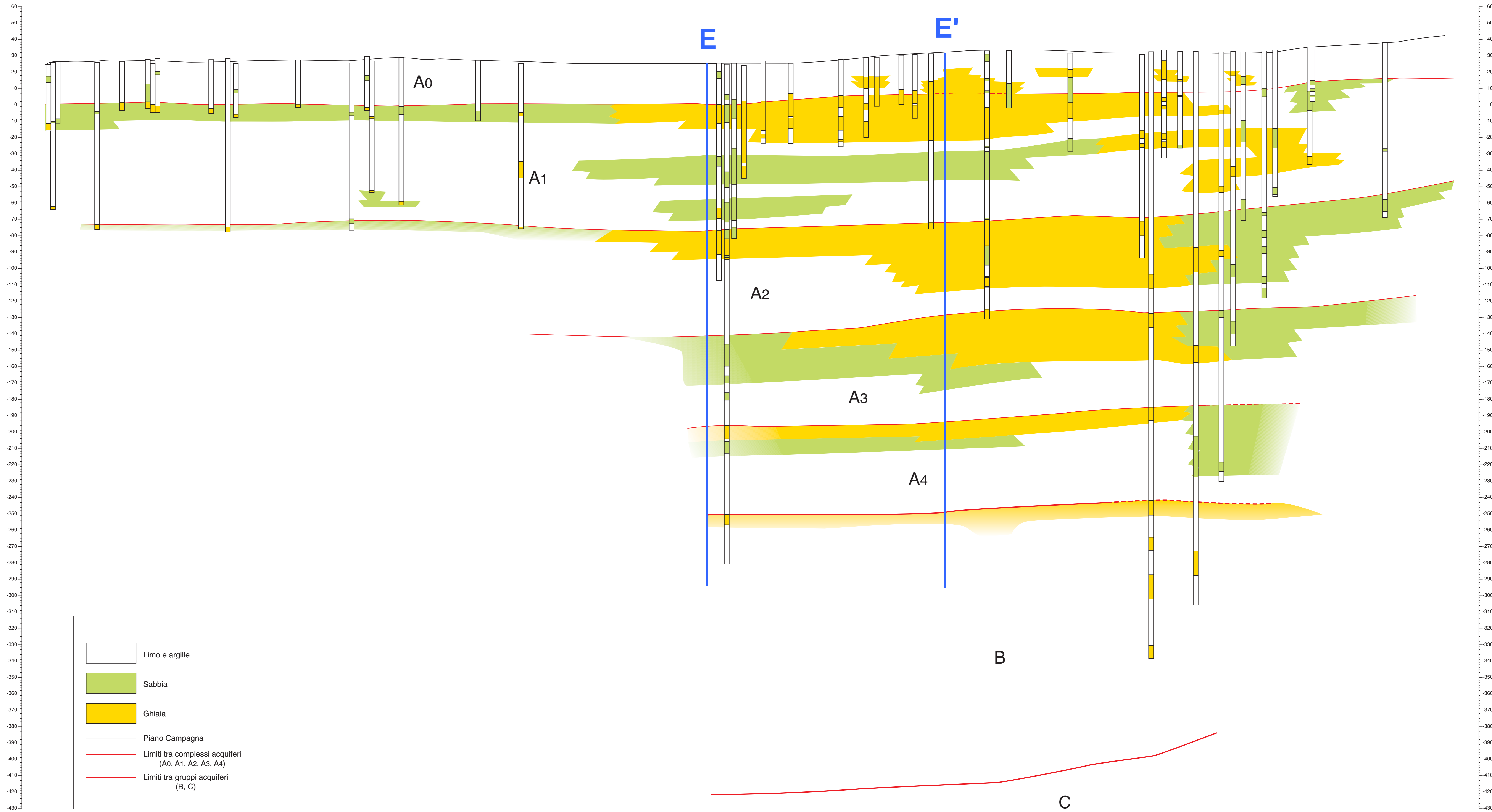
1:25000









202-220 - sezione T6 1:25000

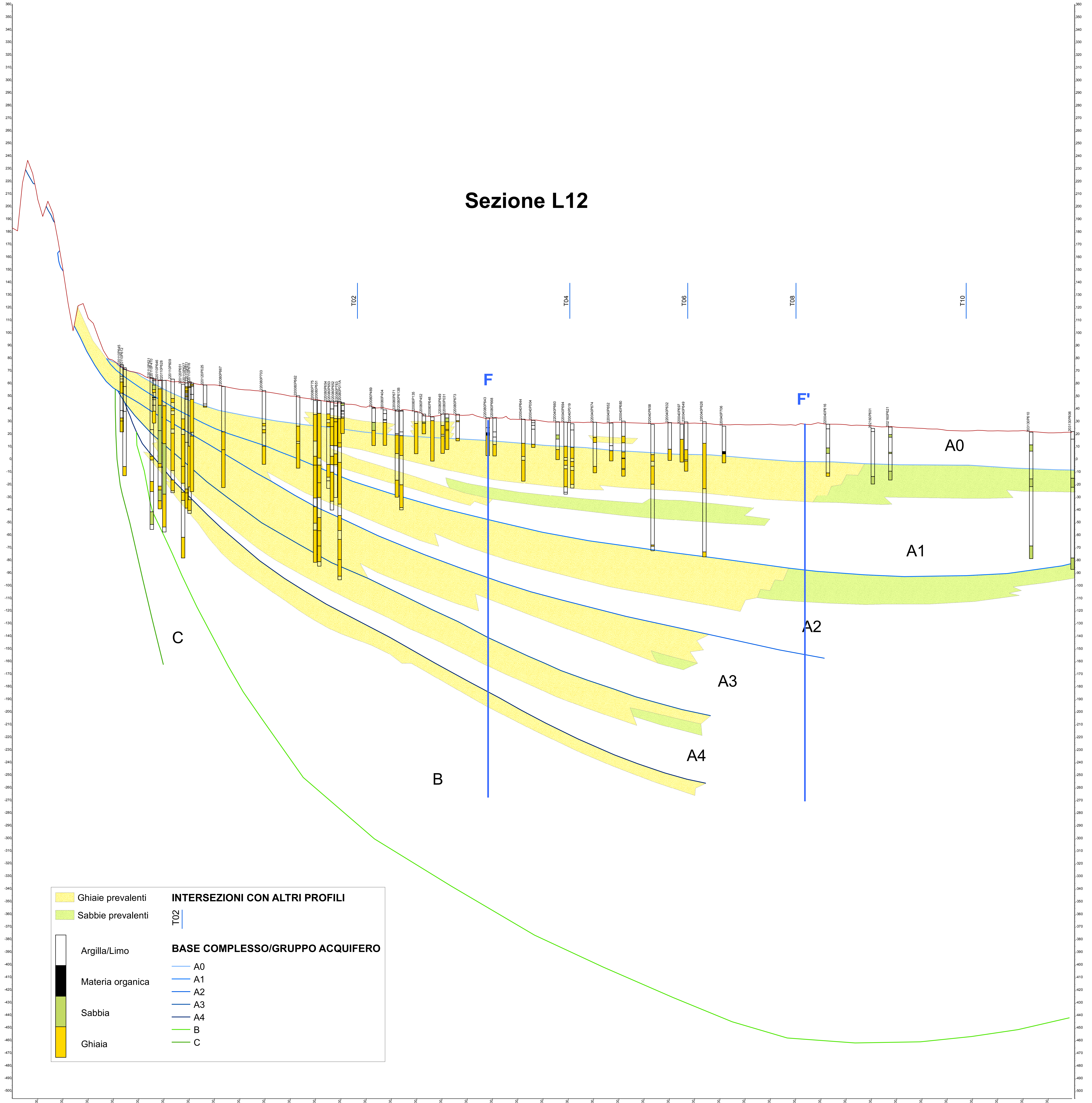
S-SW

N-NE



-  Limo e argille
-  Sabbia
-  Ghiaia
-  Piano Campagna
-  Limiti tra complessi acquiferi (A0, A1, A2, A3, A4)
-  Limiti tra gruppi acquiferi (B, C)

Sezione L12



- Ghiaie prevalenti
- Sabbie prevalenti
- Argilla/Limo
- Materia organica
- Sabbia
- Ghiaia

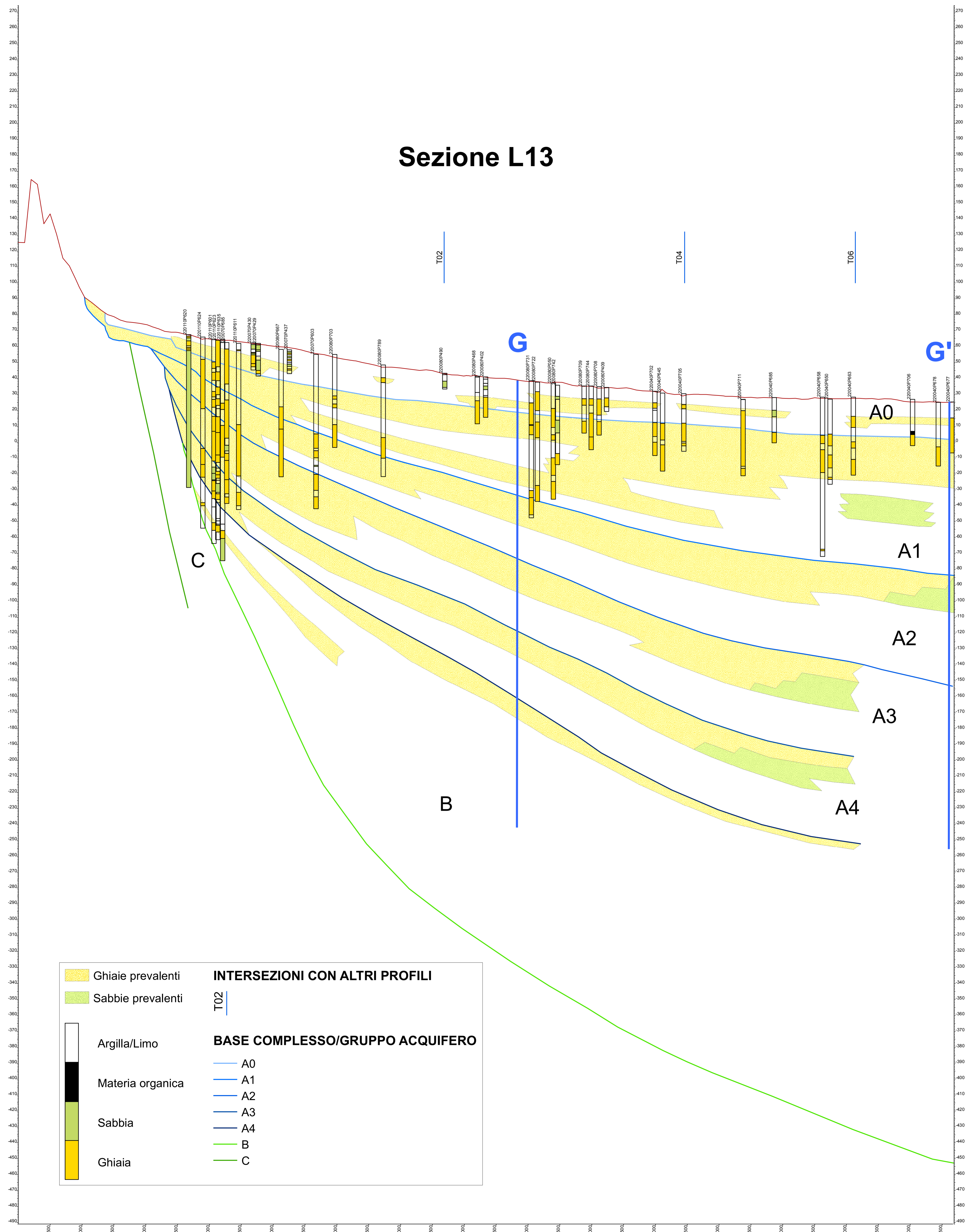
INTERSEZIONI CON ALTRI PROFILI


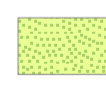








T02

BASE COMPLESSO/GRUPPO ACQUIFERO

- A0
- A1
- A2
- A3
- A4
- B
- C

Sezione L13



	Ghiaie prevalenti	INTERSEZIONI CON ALTRI PROFILI
	Sabbie prevalenti	
	Argilla/Limo	BASE COMPLESSO/GRUPPO ACQUIFERO
	Materia organica	
	Sabbia	
	Ghiaia	
	A0	
	A1	
	A2	
	A3	
	A4	
	B	
	C	