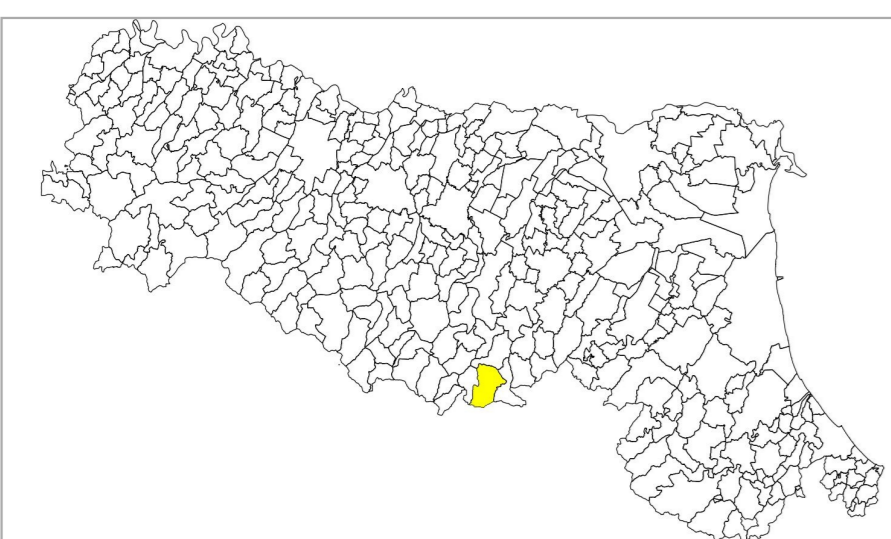


MICROZONAZIONE SISMICA

Carta geologico-technica

scala 1:3.000

Regione Emilia-Romagna
Comune di Camugnano



<p>Regione</p> <p>Emilia-Romagna</p> <p>Studio realizzato con il contributo di cui all'OCDFPC del 26 Ottobre 2015 n°293</p>	<p>Soggetto realizzatore</p> <p>Paolo Giovanni 0005 5339 40133 Bologna Tel. 051 9012221 - Fax 051 422995 http://www.studiogeometri.it</p> <p>Collaborazione Mirko Soldati Giorgio Cioce</p>	<p>Comune di Camugnano</p> <p>Il Sindaco Marco Masinara</p> <p>Data Febbraio 2019</p> <p>Tavola 2</p>
--	---	--

Legenda

Terreni di copertura

- CW-ff - Ghiaie pulite con granulometria ben assortita miscelata di ghiaie e sabbie in terrazzo fluviale
- SM-ec - Sabbie limose, miscela di sabbie e limo di ambiente eluvio colluviale
- CL-ec - Argille inorganiche di medio-bassa plasticità di ambiente eluvio colluviale

Substrato geologico

- SFAL - Alternanza di litotipi fratturato o alterato
- SFCO - Coesivo sovracconsolidato fratturato o alterato
- SFLP - Lapidei fratturato o alterato

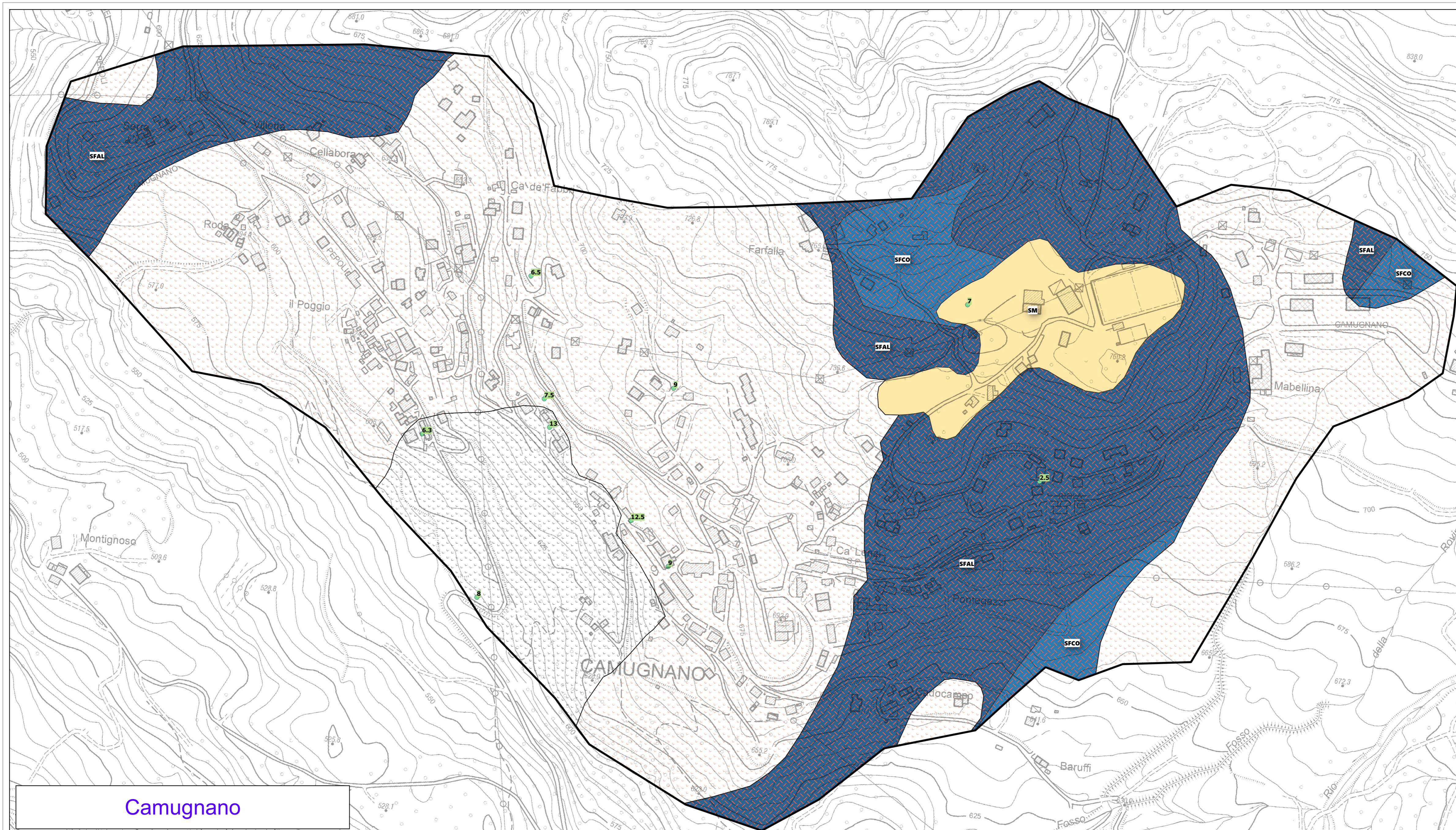
Instabilità di versante

- Scorrimento - Attiva
- Complessa - Attiva
- Scorrimento - Quiescente
- Colata - Quiescente

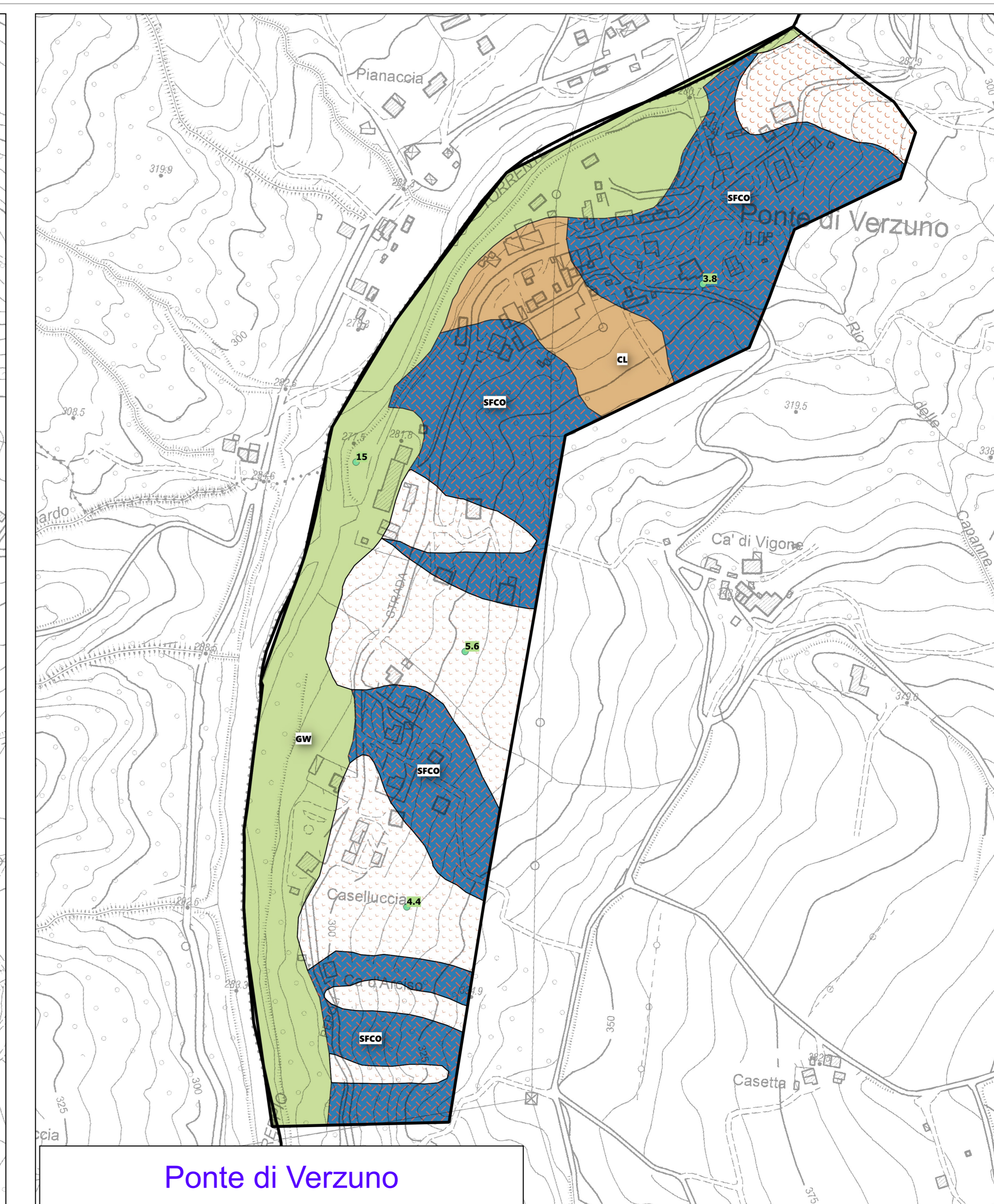
Elementi geologici e idrogeologici

- Sontaggio che ha raggiunto il substrato geologico (profondità in m)

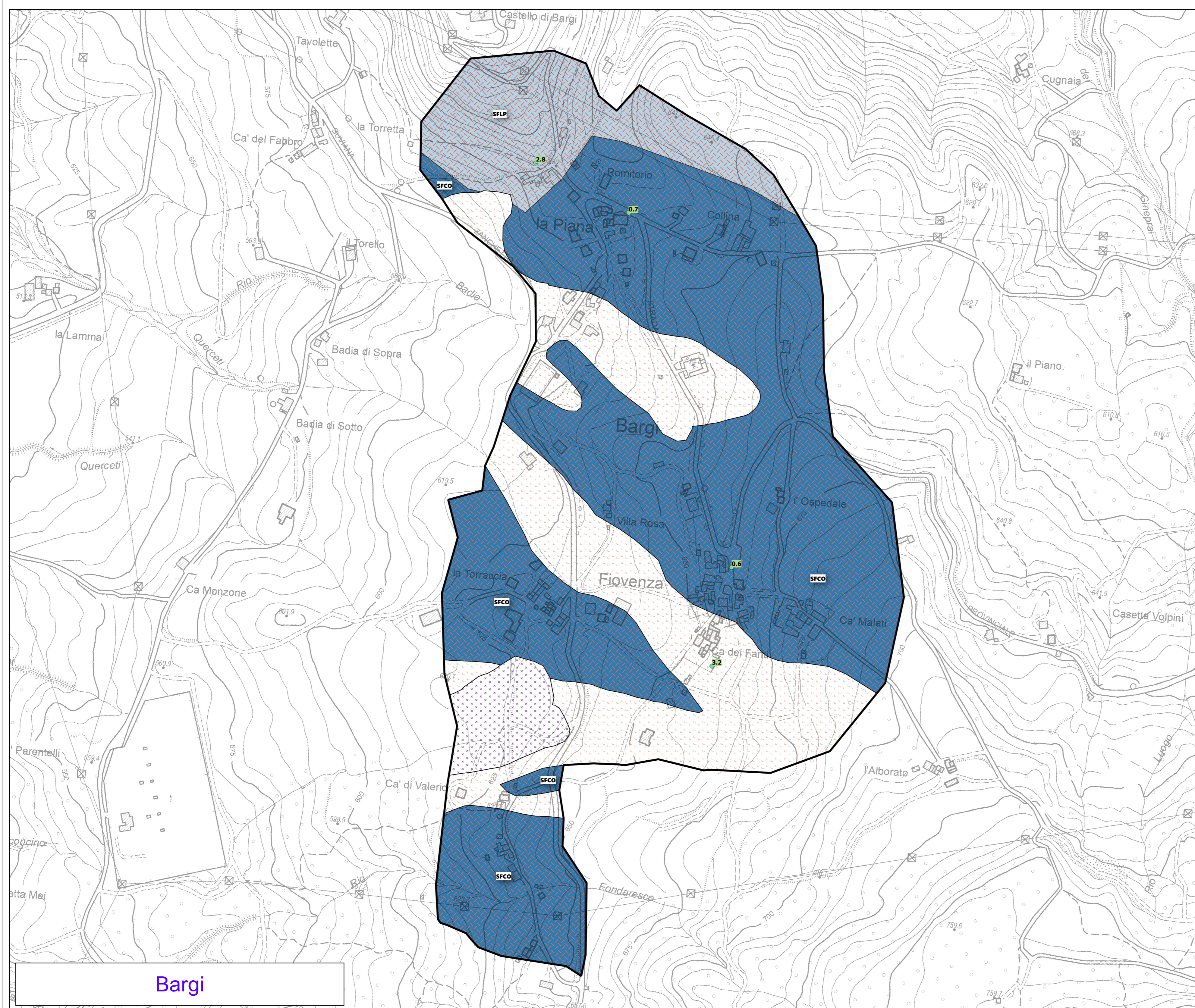
Scala 1:3.000



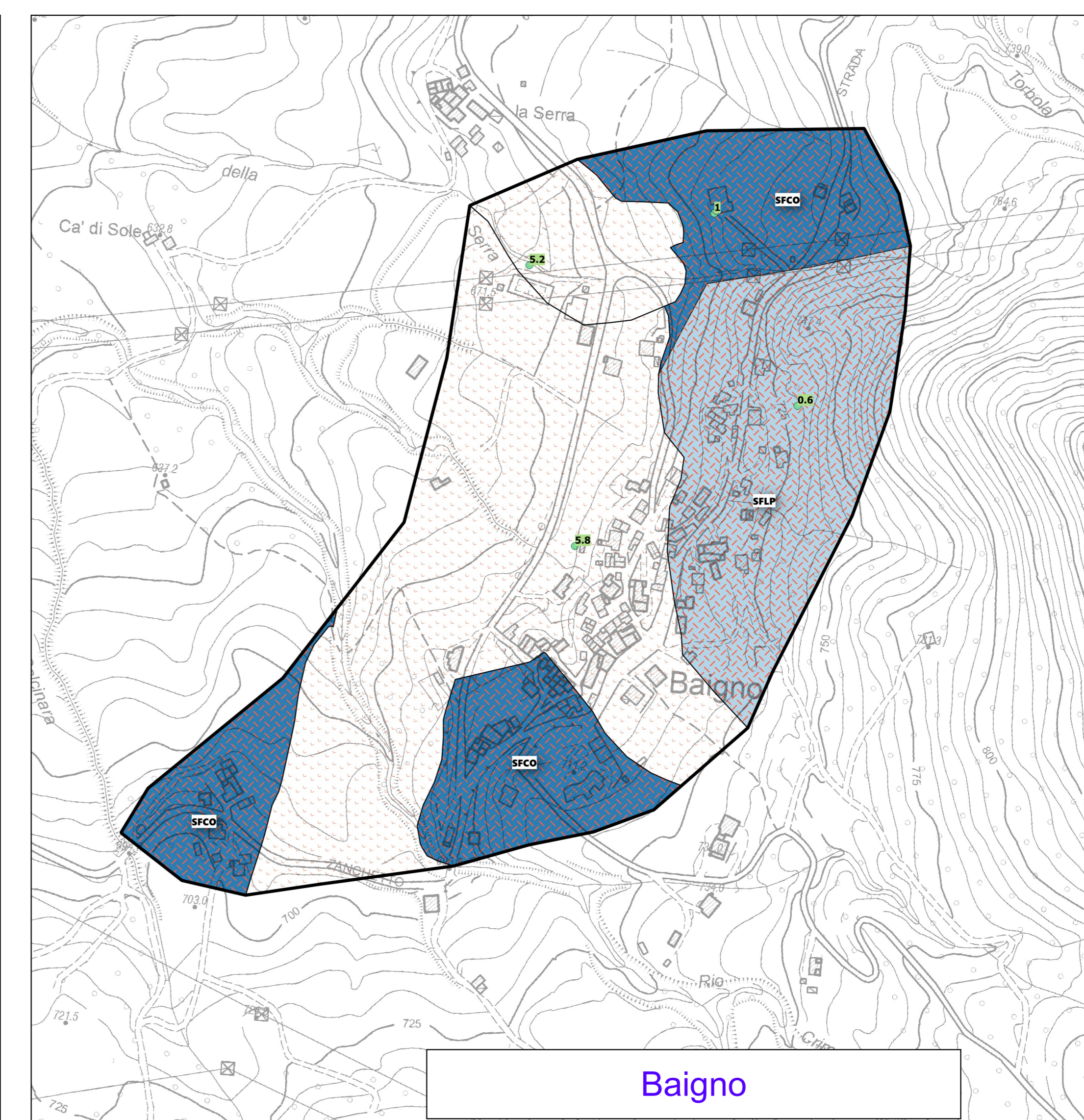
Camugnano



Ponte di Verzuno



Bargi



Baigno