



Attuazione dell'articolo 11 della legge 24 giugno 2009 n. 77

MICROZONAZIONE SISMICA

Carta di microzonazione sismica
Livello 2 (FH 0.1-0.5 s)

scala 1:3.000






Regione Emilia-Romagna
Comune di Casalecchio di Reno



Regione Emilia-Romagna Studio realizzato con il contributo di cui all'OCDCPC n° 344 del 2016	Soggetto realizzatore RAGGRUPPAMENTO TEMPORANEO DI PROFESSIONISTI Dott. Cecil Luca Monti Dott. Cecil Paolo Di Marcantonio Dott. Ing. Gemma Gabetti Piazza Giovanni XXIII 12/B 40133 Bologna tel. 051-9912225 - fax 051-4129990 luca.monti@ultrafond.it Collaborazione: Gongio Cicco Matteo Solzani	Comune di Casalecchio di Reno Il Sindaco Massimo Bosso Data Ottobre 2019 Tavola 4.2 A
---	---	--

Legenda

Zone stabili suscettibili di amplificazioni locali

-  FH0105 = 1.5 - 1.6
-  FH0105 = 1.7 - 1.8
-  FH0105 = 1.9 - 2.0
-  FH0105 = 2.1 - 2.2
-  FH0105 = 2.3 - 2.4

0 500 1000 1500 2000 2500 3000 m

