



Attuazione dell'articolo 11 della legge 24 giugno 2009 n. 77

MICROZONAZIONE SISMICA

Carta di microzonazione sismica
Livello 2 (FH 0.5-1.0 s)

scala 1:3.000






Regione Emilia-Romagna
Comune di Casalecchio di Reno



Regione Emilia-Romagna Studio realizzato con il contributo di cui all'OCDCP n° 344 del 2016	Soggetto realizzatore RAGGRUPPAMENTO TEMPORANEO DI PROFESSIONISTI Dott. Geol. Luca Marti Dott. Geol. Paolo Di Marcarantonio Dott. Ing. Gianluca Cabini Piazza Giovanni XXIII 12/b 40133 Bologna tel. 051-9912225 - fax 051-4122990 luca.marti@ptatim.it Collaborazione: Giorgio Cicco Mirko Soldani	Comune di Casalecchio di Reno Il Sindaco Massimo Bosso Data Febbraio 2020 Tavola 4.3 A
--	--	--

Legenda

Zone stabili suscettibili di amplificazioni locali

-  FH0510 = 1.3 - 1.4
-  FH0510 = 1.5 - 1.6
-  FH0510 = 1.7 - 1.8
-  FH0510 = 1.9 - 2.0
-  FH0510 = 2.1 - 2.2

0 500 1000 1500 2000 2500 3000 m

