



Attuazione dell'articolo 11 della legge 24 giugno 2009 n. 77

MICROZONAZIONE SISMICA

Carta di microzonazione sismica
Livello 2 (FPGA)

scala 1:3.000





Regione Emilia-Romagna
Comune di Casalecchio di Reno



Regione	Soggetto realizzatore RAGGRUPPAMENTO TEMPORANEO DI PROFESSIONISTI	Comune di Casalecchio di Reno
Emilia-Romagna	Dott. Geol. Luca Monti Dott. Geol. Paolo Di Marcorio Dott. Ing. Gianluca Coleri Piazza Giovanni XXIII 12/b 40133 Bologna tel. 051-9912225 - fax 051-4122990 luca.monti@tristand.it	Il Sindaco Massimo Bosso
Studio realizzato con il contributo di cui ALFOCDPC n° 344 del 2016	Collaborazione Giorgio Cicco Mirka Sottili	Data Febbraio 2020
		Tavola 4.1 B

Legenda

Zone stabili suscettibili di amplificazioni locali

-  FPGA - 1.5 - 1.6
-  FPGA - 1.7 - 1.8
-  FPGA - 1.9 - 2.0
-  FPGA - 2.1 - 2.2

0 500 1000 1500 2000 2500 3000 m

