

MICROZONAZIONE SISMICA

Carta di microzonazione sismica
Livello 3 (H0711)

scala 1:5.000

Regione Emilia-Romagna
Comune di Castel di Casio



Regione Emilia-Romagna Studio realizzato con il contributo di cui all'OCDCPC del 26 Ottobre 2015 n°293	Soggetto realizzatore Pietro Giovanni 0015 039 40138 Bologna tel. 051 992221 - fax 051 422993 http://www.pietrogianni.it Collaborazione Mirko Soldati Giorgio Cioce	Comune di Castel di Casio Il Sindaco Mauro Brunetti Data Dicembre 2021 Tavola 4.9
---	--	--

Legenda

H0711 (cm/s²)

- classe H 100 - 200
- classe H 200 - 300

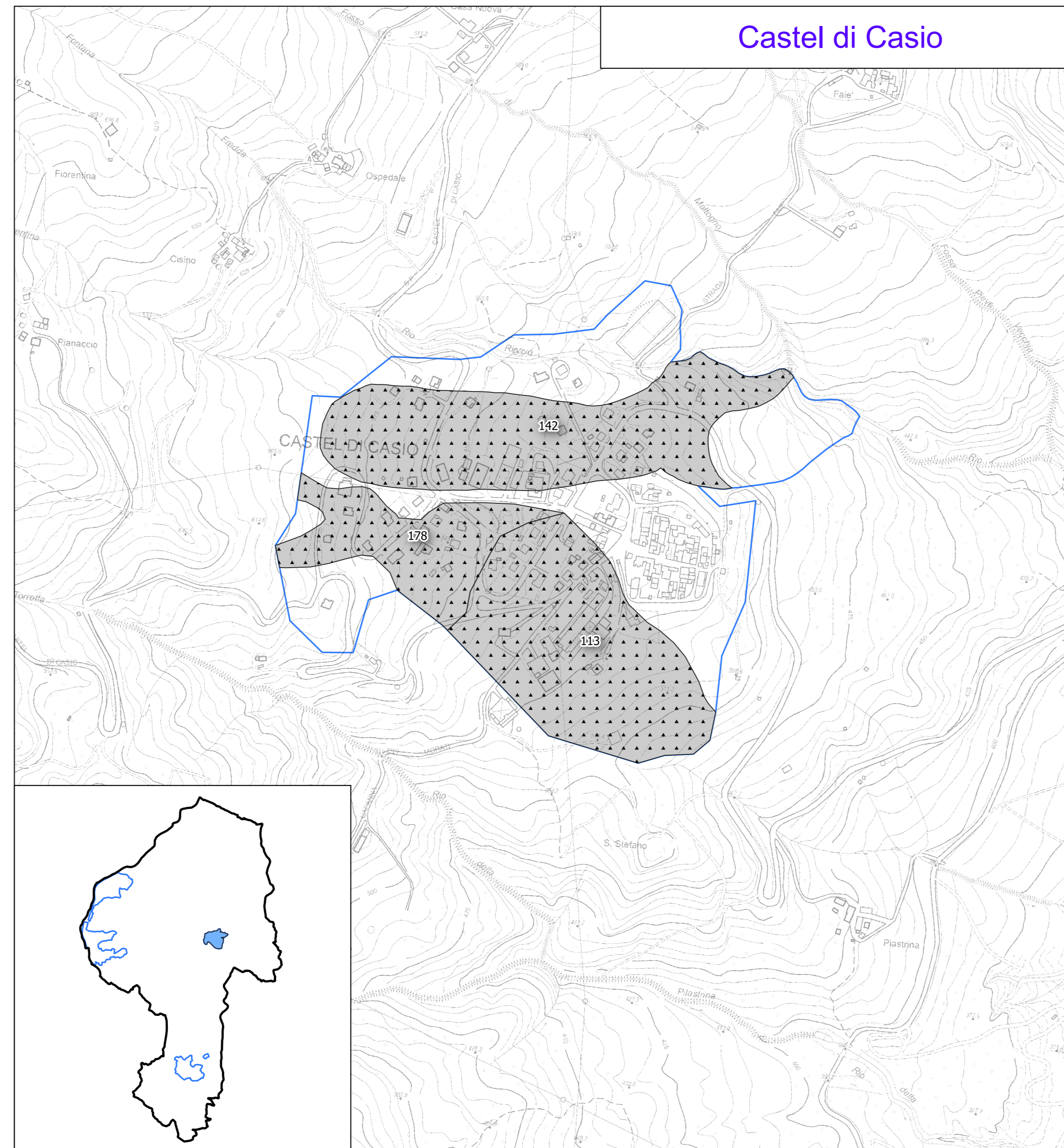
Zone suscettibili di Instabilità (Livello 3)

- ZS_FR - Zona di suscettibilità per frane in terra - FRT = 0.001

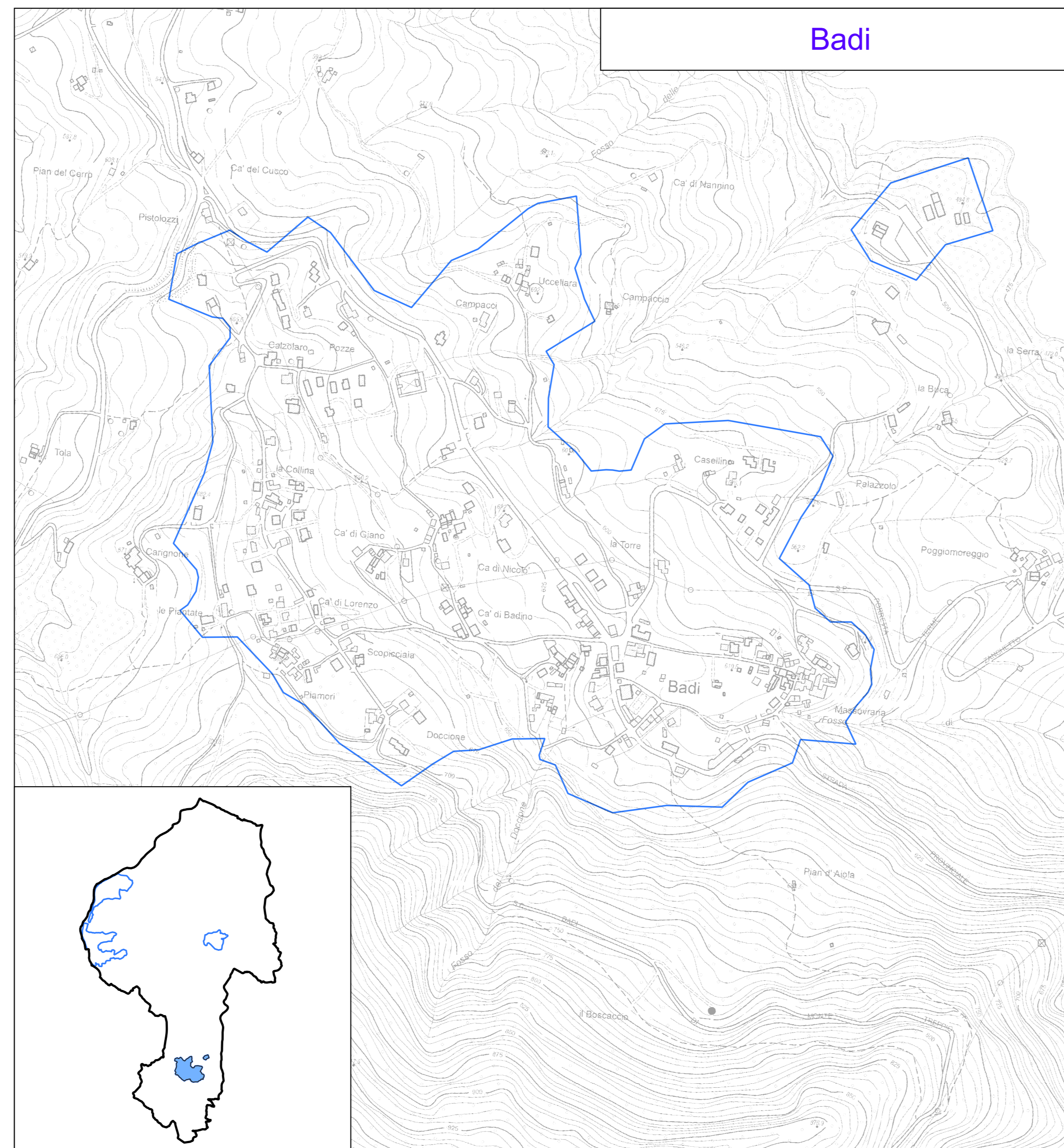
Scala 1:5.000



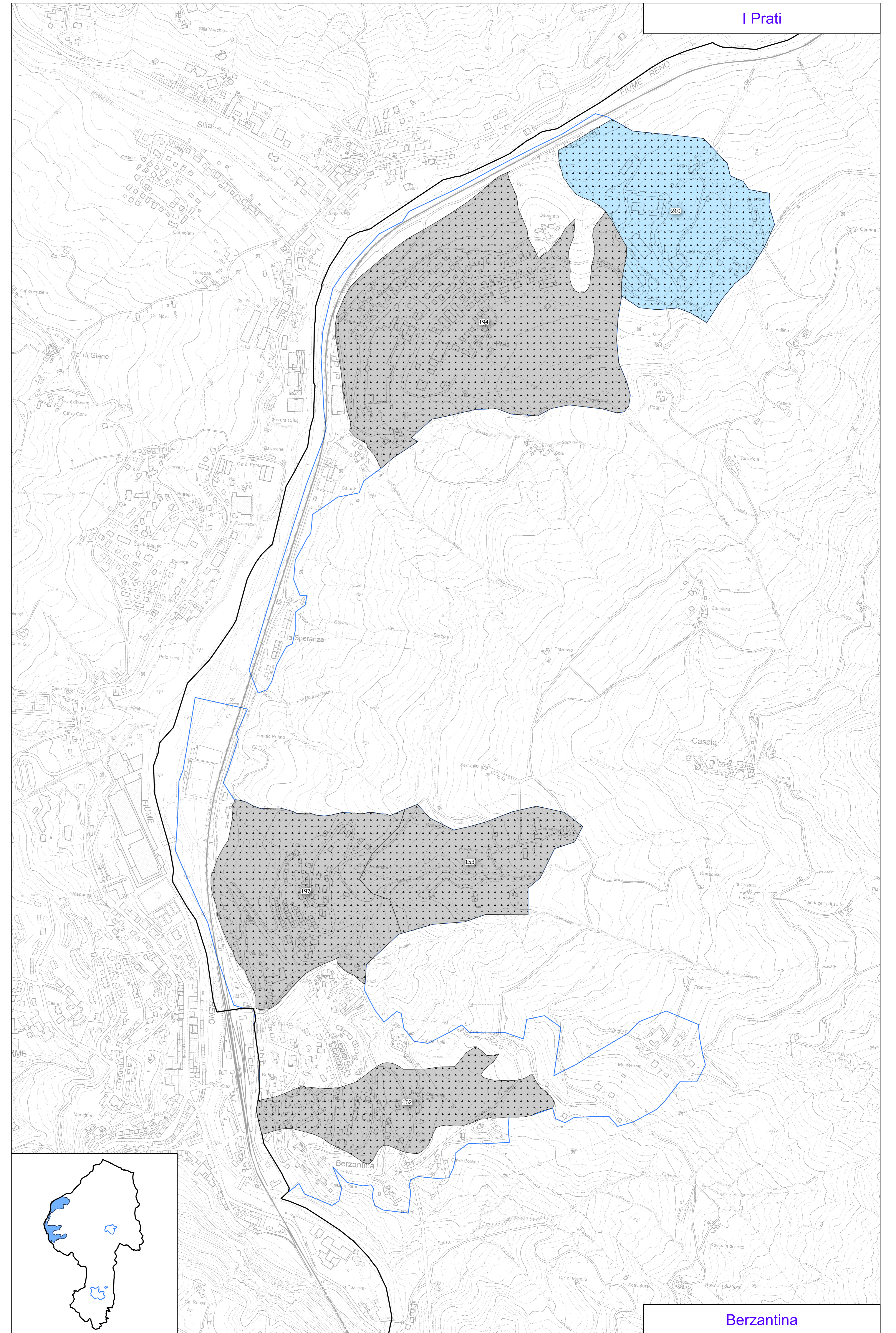
Castel di Casio



Badi



I Prati



Berzantina