

MICROZONAZIONE SISMICA

Carta delle indagini

TAV.1


scala:1:10000




Regione Emilia – Romagna
Comune di Castel Guelfo di Bologna

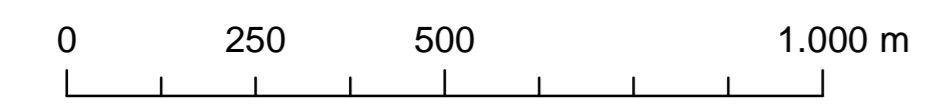


Regione Emilia Romagna	Soggetto realizzatore Dott. Geol. Giorgio Gasparini	Data Ottobre 2017
---------------------------	--	----------------------

Legenda

-  Prova penetrometrica con cono sismico (SCPTU)
-  Sondaggio a carotaggio continuo
-  Prova penetrometrica statica con punta meccanica (CPF)
-  Prova penetrometrica statica con piezometro
-  Prova penetrometrica dinamica super pesante
-  Prova penetrometrica dinamica pesante
-  Stazione microtremore a stazione singola
-  Pozzo per acqua

-  Tavolo
-  Confine comunale
-  Aree di studio



Quadro di unione

