

# MICROZONAZIONE SISMICA

## Carta di microzonazione sismica

### Livello 2

scala 1:10.000

Regione Emilia-Romagna  
Comune di Castello d'Argile



Tavola 7

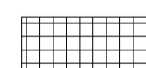
| Regione        | Soggetto realizzatore   | Data        |
|----------------|---|-------------|
| EMILIA-ROMAGNA | Raggruppamento temporaneo di imprese e professionisti<br>Capogruppo:<br>dott. geol. Samuel Sangiorgi<br>Mandanti:<br>ing. Marco Soglia, ISMGEO s.r.l.,<br>Consorzio Futuro in Ricerca,<br>Songoe s.r.l. | Giugno 2018 |


### Legenda


#### Zone stabili suscettibili di amplificazioni locali


  $F_a (SI \ 0.1s < T_0 < 0.5s) = 1.9 - 2.0$

#### Zone di attenzione di instabilità (Livello 2)

 ZA\_LQ - Zona di attenzione per liquefazioni

 Territorio urbanizzato e urbanizzabile

 Ambiti di studio di Microzonazione Sismica

 Limite comunale

0 250 500 1,000 Metri

