

MICROZONAZIONE SISMICA

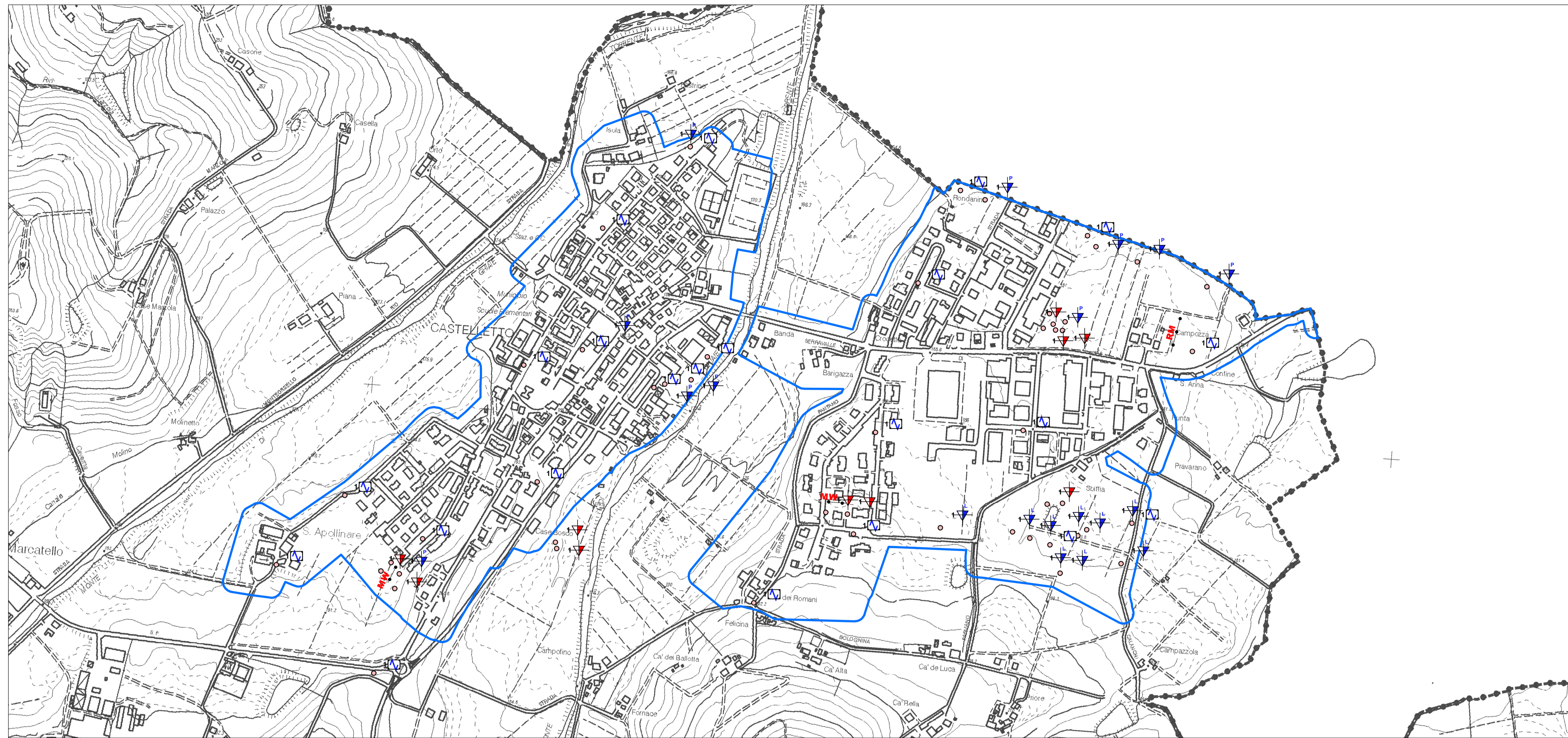
Carta delle indagini

scala 1:5.000











Regione Emilia-Romagna
Comune di Castello di Serravalle



Regione EMILIA-ROMAGNA UNIONE DEI COMUNI VALLE DEL SAMOGGIA  Unione di Comuni Valle del Samoggia	Soggetto realizzatore STUDIO SAMUEL SANGIORGI Via Valsellustra 32 40060 Dozza (BO)	Data 16/07/2013
---	---	------------------------



Legenda

-  Sondaggio a distruzione di nucleo che intercetta il substrato
 -  Trincea o pozzetto esplorativo
 -  Prova penetrometrica statica con punta meccanica (CPT)
 -  Prova penetrometrica dinamica pesante
 -  Prova penetrometrica dinamica leggera
 -  Prova REfractionMicrotremors
 -  Stazione microtremore a stazione singola
 -  MASW
-  Limite area interessata dallo studio di microzonazione sismica di livello 2 (ambiti urbanizzati e urbanizzabili)
 Limite comunale
- 0 100 200 Metri

