

MICROZONAZIONE SISMICA

Carta geologica-tecnica

scala 1:10.000

Regione Emilia-Romagna
Comune di Castel Maggiore


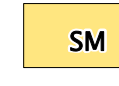




Tavola 2

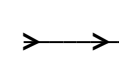
Regione	Soggetto realizzatore Raggruppamento temporaneo di imprese e professionisti Capogruppo: dott. geol. Samuel Sangiorgi Mandatari: Ing. Marco Soglia, ISMCEO s.r.l., Consorzio Futuro in Ricerca, Songeo s.r.l.	Data
EMILIA-ROMAGNA		Giugno 2018

Legenda




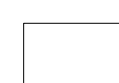


Terreni di copertura

-  Terreni contenenti resti di attività antropica (tombamenti) riporti.
-  Sabbie, sabbie limose e limi sabbiosi prevalenti - argine/barre/canali (es).
-  Limi argillosi e argille limose prevalenti con locali livelli di limi sabbiosi e sabbie - argine/barre/canali (es) e conole alluvionale (ca).
-  Argille e argille limose più o meno consistenti - piana inondabile (pi).

Forme di superficie e sepolte

-  Asse di paleovalle

Elementi geologici

-  20 Pezzo o sondaggio che non ha raggiunto il substrato geologico, con indicazione della profondità raggiunta (m).
-  1-5 Profondità (m) della falda in aree con sabbie e/o ghiaie.
-  Traccia di sezione geologica
-  Territorio urbanizzato e urbanizzabile
-  Ambiti di Microzonazione Sismica
-  Limite comunale

