

**ANALISI DELLA
CONDIZIONE LIMITE PER L'EMERGENZA
(CLE)**
 TAV. G
 scala:1:2000













Regione Emilia - Romagna
 Comune di Castel San Pietro Terme



Regione Emilia Romagna	Soggetto realizzatore Dott. Geol. Giorgio Gasparini	Data Ottobre 2017
---------------------------	--	----------------------

Legenda

Codice Provincia : 037
Codice Comune : 020

 Confine comunale
Sistema di gestione dell'emergenza
 Edificio strategico
 Area di emergenza (AMMASSAMENTO)
 Area di emergenza (RICOVERO)
 Area di emergenza (AMMASSAMENTO-RICOVERO)
 Area di emergenza (ATTESA)
 Infrastruttura di connessione
 Infrastruttura di accessibilità
 Unità strutturale non interferente appartenente ad un AS
 Unità strutturale interferente appartenente ad un AS
 Unità strutturale interferente isolata
 Aggregato strutturale

0 130 260 m

Quadro di unione

