PROTEZIONE CIVILE
Presidenza del Consiglio dei Ministri
Dipartimento della Protezione Civile

Regione Emilia-Romagna

CONFERENZA DELLE REGIONI E DELLE PROVINCE AUTONOME

Attuazione dell'articolo 11 della legge 24 giugno 2009, n.77

MICROZONAZIONE SISMICA

Carta di microzonazione sismica
Livello 2

scala 1:5.000

Regione Emilia-Romagna

Comune di Grizzana Morandi

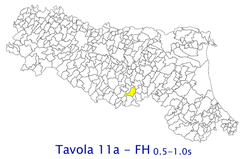

Tavola 11a – FH 0.5–1.0s

Regione	Soggetto realizzatore	Data
EMILIA-ROMAGNA	Raggruppamento temporaneo di professionisti Capogruppo: dott. geol. Samuel Sangiorgi Mandanti: dott. geol. Raffaele Brunaldi, dott. geol. Maurizio Zamboni, dott. geol. Antonio Milioto, ing. Marco Soglia	Luglio 2020

Legenda

Zone stabili suscettibili di amplificazioni locali

- Fa (SI 0.5s < T0 < 1.0s) = 1.3 – 1.4
- Fa (SI 0.5s < T0 < 1.0s) = 1.5 – 1.6
- Fa (SI 0.5s < T0 < 1.0s) = 2.5 – 3.0

Zone di attenzione di instabilità (Livello 2)

- ZA_FR – Zona di attenzione per instabilità di versante

- Territorio urbanizzato
- Ambiti di studio di Microzonazione Sismica
- Limite comunale

0 125 250 500 Metri

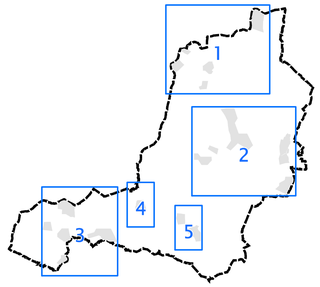

1

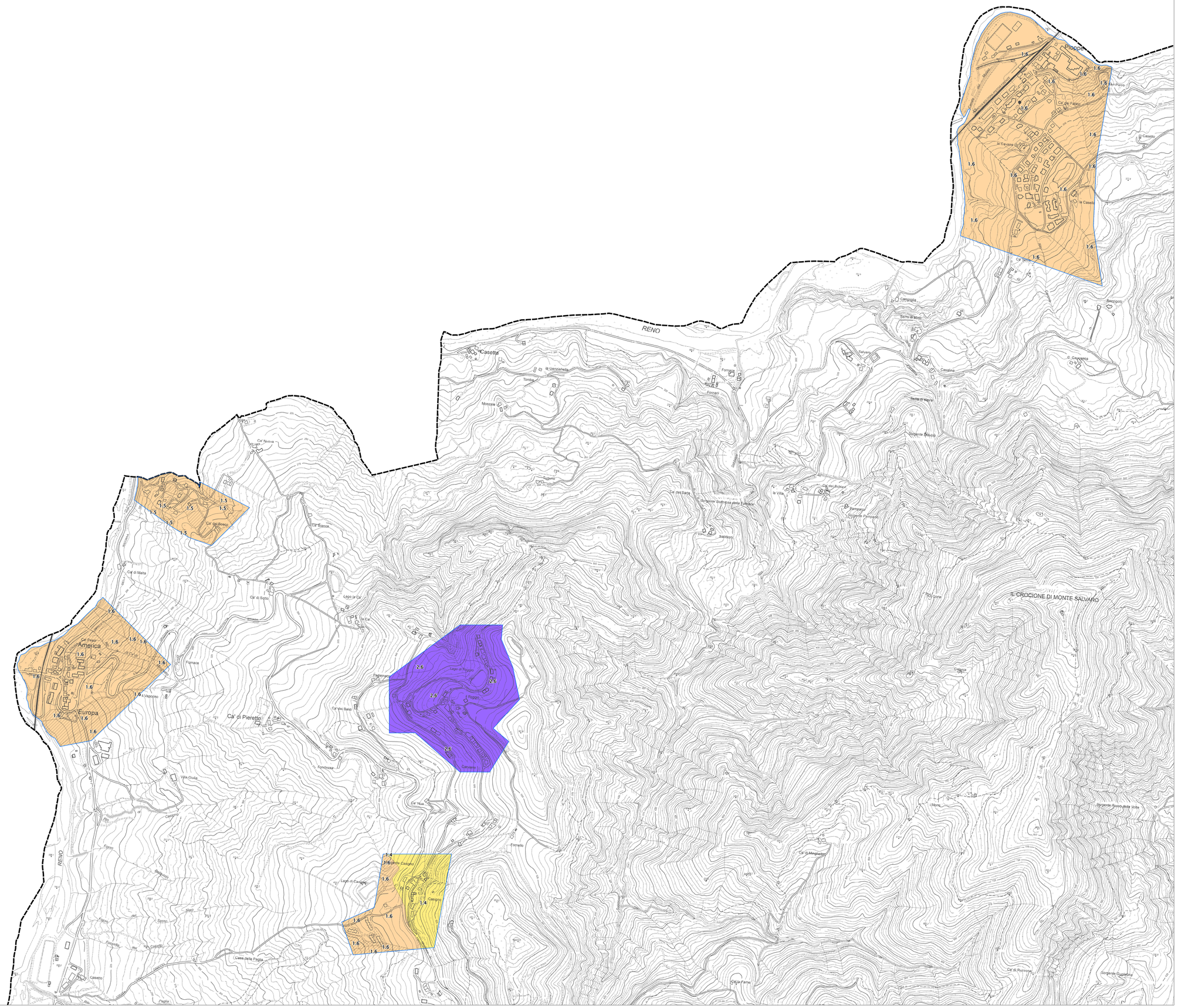
Pioppe
RENO
Casetta
Ca' Nuova
Ca' del Rosso
Ca' di Malta
Ca' di Sotto
Lago la Ca'
America
Europa
Fornace
Ca' di Pieretto
Lago di Poggio
Lago di Castagni
Castagni
Casetta
Casina
Casaglia
Sasso
Fornello
Villa Giulia
Ca' Nua
Ca' Mengoloni
Ca' di Pozzone
Sorgente Guglielma
Sorgente Rosso della Volta
Ulzana
Ca' del Bosco
Ca' del Sasso
Sassoni
Ca' Gorne
IL CROCIONE DI MONTE SALVARO
Casetto
Belzoppo
Ca' Nova
Ca' dei Fabbri
Il Casetto
Il Vagonino
Ca' dei Balzi
Fondazza
Tombe
Monzale
Il Gemmanella
Fornaio
Ca' Bianca
Ca' Nova
Ca' Nuova
Ca' Bianca
Ca' di Malta
Ca' di Sotto
Lago la Ca'
Ca' Pieretto
Ca' dei Balzi
Fondazza
Villa Giulia
Ca' Nua
Casetto
Casetto
Casina
Casaglia
Sasso
Fornello
Ca' Mengoloni
Ca' di Pozzone
Sorgente Guglielma
Sorgente Rosso della Volta
Ulzana
Ca' Gorne
Sassoni
Ca' del Sasso
Ca' del Bosco
Sorgente Pianoverde
Sorgente Rosso
Sorgente Pianoverde
Ca' del Fabbri
Il Casetto
Ca' Nova
Belzoppo
Casina
Casaglia
Sasso
Fornaio
Tombe
Monzale
Il Gemmanella
Casetta