

MICROZONAZIONE SISMICA

Carta delle frequenze





TAV.5
scala 1:10000

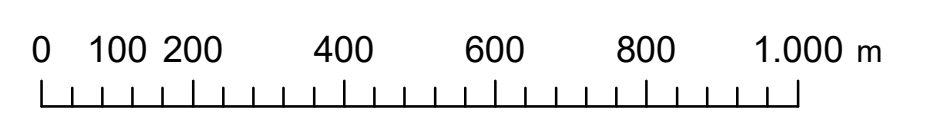
Regione Emilia - Romagna
Comune di Imola



Regione Emilia Romagna	Soggetto realizzatore Dott. Geol. Giorgio Gasparini	Data Ottobre 2017
---------------------------	--	----------------------

Legenda

-  Stazione microtremore a stazione singola
F0: frequenza naturale dell'indagine FPG, in Hz
F0=0 indica l'assenza di picchi significativi nell'intervallo 0.2-20 Hz
-  Tavole
-  Confine comunale
-  Aree di studio



Quadro di unione

