

MICROZONAZIONE SISMICA

Carta delle velocità delle onde di taglio S

scala 1:10.000






Regione Emilia-Romagna
Comune di Malalbergo



Tavola 5

Regione	Soggetto realizzatore	Data
EMILIA-ROMAGNA	Dott. geol. Samuel Sangiorgi	Agosto 2018

Legenda

-  Prova penetrometrica con cono sismico
-  Prova MASW/REfraction/Microtremors
-  Stazione microtremore a stazione singola
-  Ambiti di studio di Microzonazione Sismica
-  Limite comunale

0 250 500 1,000 Metri

