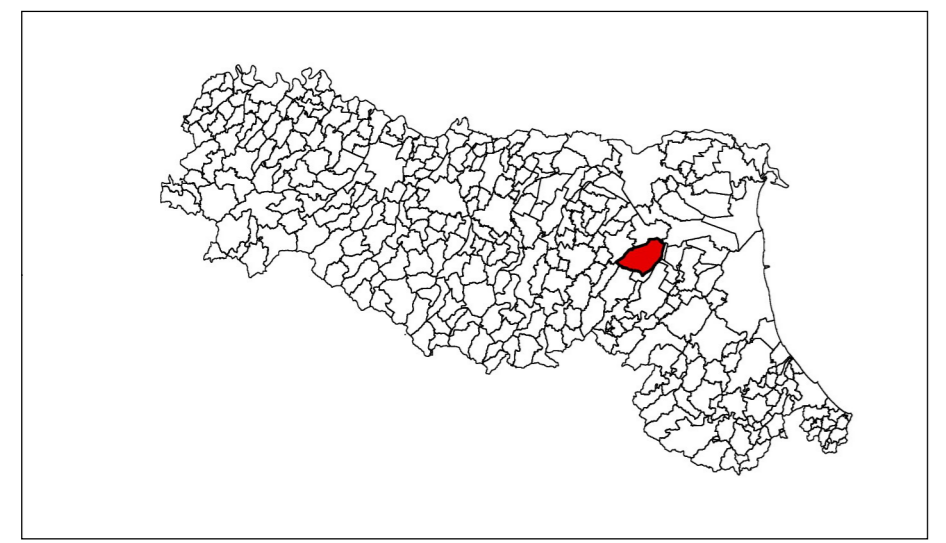


**ANALISI DELLA CONDIZIONE LIMITE PER L'EMERGENZA (CLE)**  
 TAV. L  
 scala:1:2000


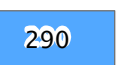
Regione Emilia - Romagna  
 Comune di Medicina






Regione Emilia Romagna	Soggetto realizzatore Dott. Geol. Giorgio Gasparini	Data Ottobre 2017
---------------------------	--	----------------------



**Legenda**



Codice Provincia : 037  
Codice Comune : 037


 Confine comunale  
 Edificio strategico

**Sistema di gestione dell'emergenza**

 Area di emergenza (AMMASSAMENTO)  
 Area di emergenza (RICOVERO)  
 Area di emergenza (AMMASSAMENTO-RICOVERO)

 infrastruttura di accessibilità  
 infrastruttura di connessione

 Unità strutturale interferente appartenente ad un AS  
 Unità strutturale interferente isolata

 Aggregato strutturale

0 100 200 m

**Quadro di unione**

