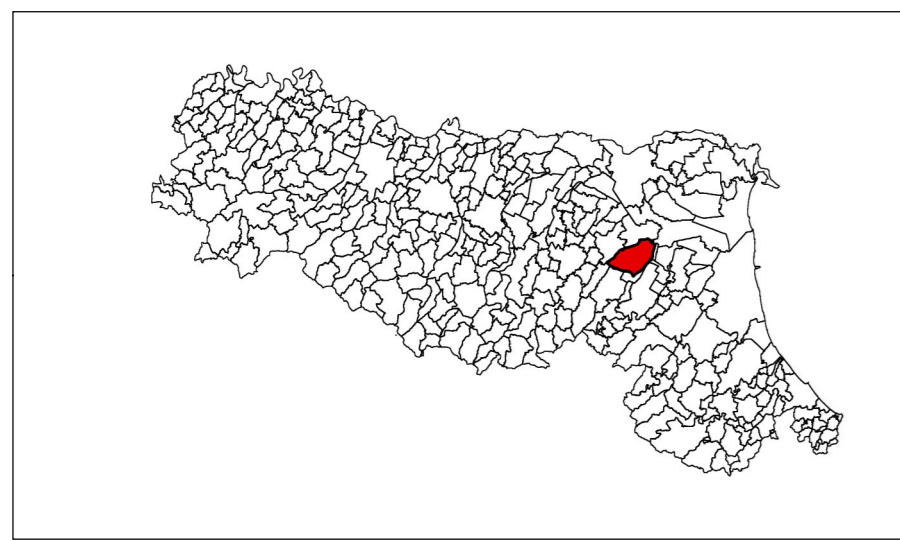


MICROZONAZIONE SISMICA

Carta delle frequenze





TAV.4
scala 1:10.000

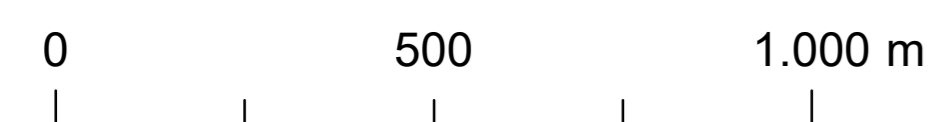
Regione Emilia – Romagna
Comune di Medicina



Regione	Soggetto realizzatore	Data
Emilia Romagna	Dott. Geol. Giorgio Gasparini	Ottobre 2017

Legenda

-  Stazione microtremore a stazione singola
- F_0 = Frequenza naturale dell'indagine HVSR, in Hz
- $F_0=0$ indica l'assenza di picchi significativi nell'intervallo 0,2–20 Hz
-  Tavole
-  Confine comunale
-  Aree di studio



Quadro di unione

