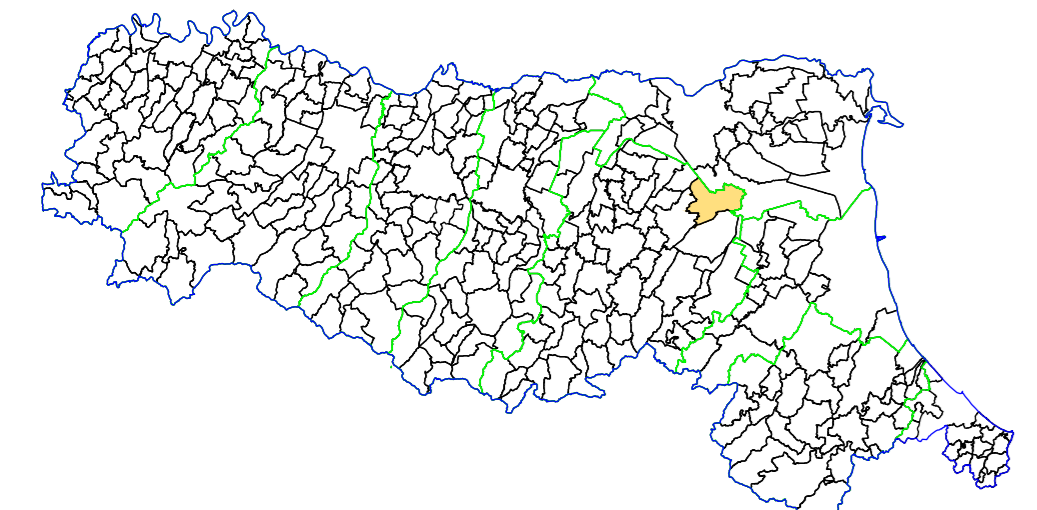


MICROZONAZIONE SISMICA 2.2 – Carta geologico-technica

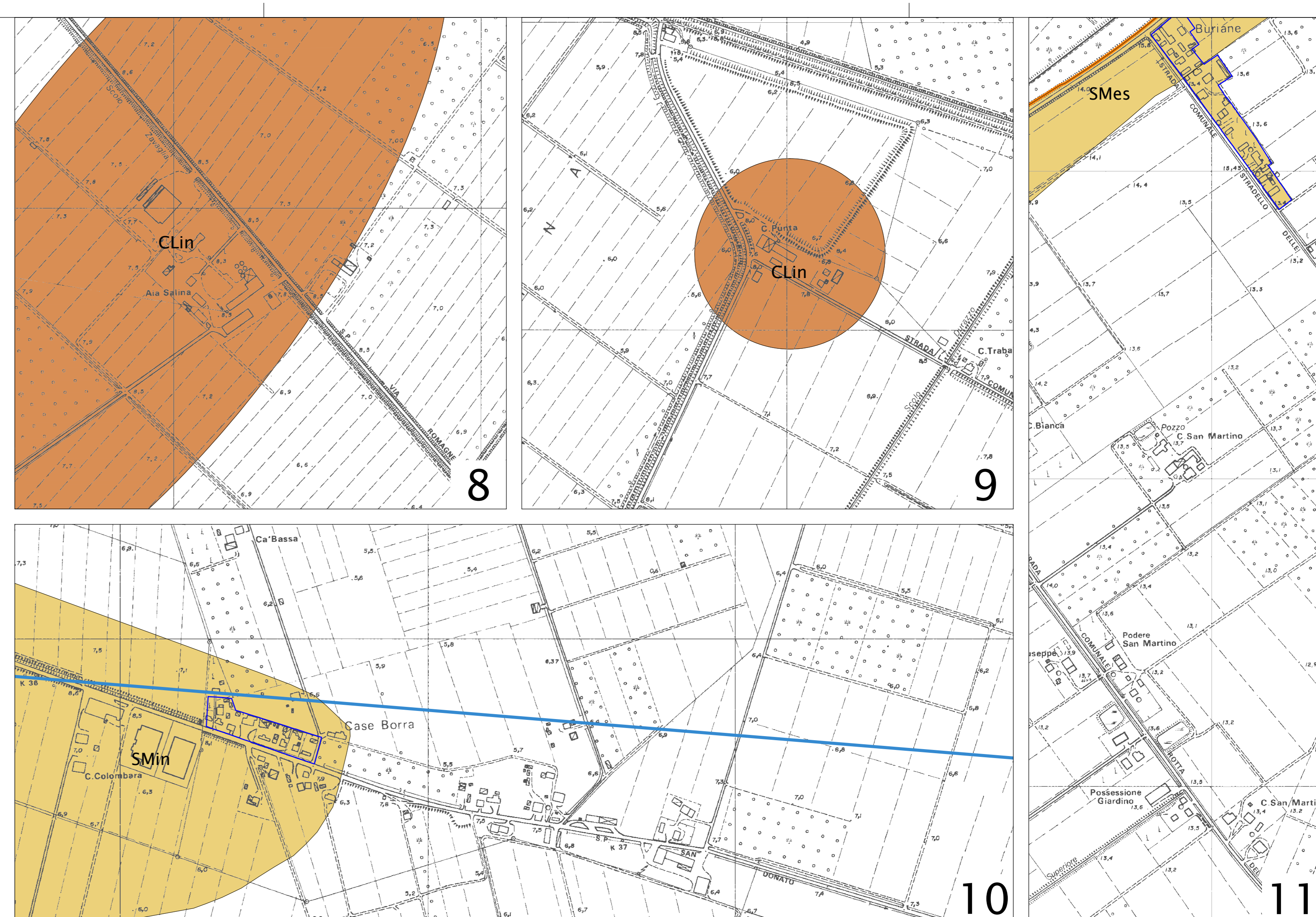
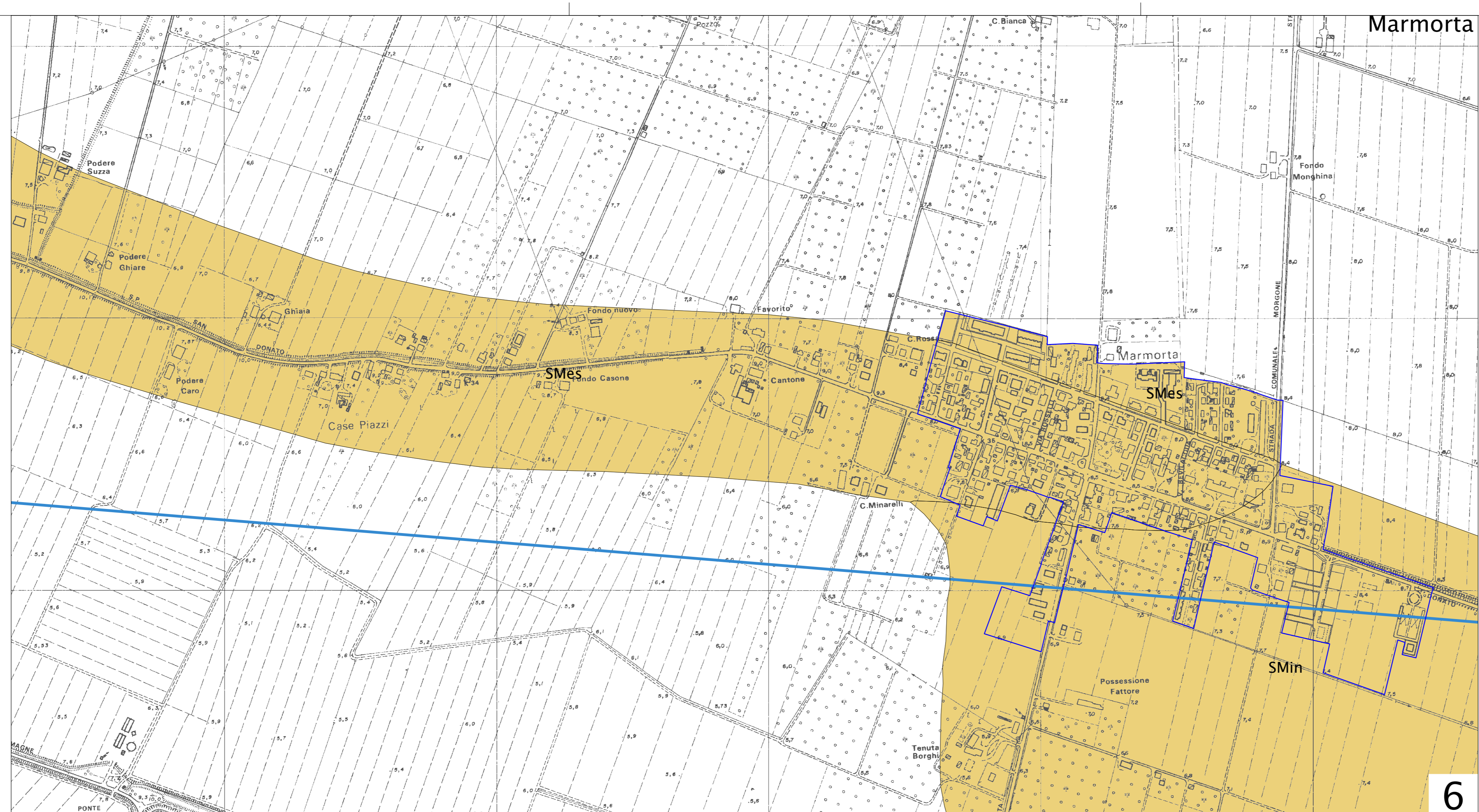
scala - 1:5.000

Regione Emilia-Romagna
Comune di Molinella



Soggetto realizzatore
Dott. Geol. Marco Santi Bortolotti
Dott. Geol. Stefano Cavallini
Dott. Geol. Roberto Saloni
GEODES s.r.l.
Via Montebello, 1 - 41013 Casertoli (Modena) (MO)
Tel. 059/420001 - Fax 059/420002
P.E.C. geodes@geodes.it
www.geodes.it

Data
Dicembre 2015



Legenda

- Terreni di copertura**
- SMes Sabbie limose, miscela di sabbia e limo di argine/barre/canali
 - SMin Sabbie limose, miscela di sabbia e limo di bacino (piana) intramontana
 - SMdl Sabbie limose, miscela di sabbia e limo di piana delizia
 - MLes Limi inorganici, farina di roccia, sabbie fini limose o argillose, limi argillosi di bassa plasticità di argine/barre/canali
 - MLin Limi inorganici, farina di roccia, sabbie fini limose o argillose, limi argillosi di bassa plasticità di bacino (piana) intramontana
 - CLes Argille inorganiche di media-bassa plasticità, argille ghiaiose o sabbiose, argille limose, argille magre di argine/barre/canali
 - CLin Argille inorganiche di media-bassa plasticità, argille ghiaiose o sabbiose, argille limose, argille magre di bacino (piana) intramontana

Elementi tettonico strutturali

— Traccia della sezione geologica rappresentativa del modello del sottosuolo

Elementi geologici e idrogeologici

● 260 Profondità (m) sondaggio o pozzo che non ha raggiunto il substrato rigido

Altri elementi cartografati

Confine Comunale

Aree urbanizzate e suscettibili di trasformazioni urbanistiche

