PROTEZIONE CIVILE
Presidenza del Consiglio dei Ministri
Dipartimento della Protezione Civile

Regione Emilia-Romagna

CONFERENZA DELLE REGIONI E DELLE PROVINCE AUTONOME

Attuazione dell'articolo 11 della legge 24 giugno 2009 n.77

ANALISI DELLA CONDIZIONE LIMITE PER L'EMERGENZA

Carta di sovrapposizione MS (FH0105) - CLE

scala 1:2.000

Regione Emilia-Romagna

Comune di Monterenzio

Regione	Soggetto realizzatore	Comune di Monterenzio	
Emilia-Romagna Studio realizzato con il contributo di cui all'OCDPC del 26 Ottobre 2015 n°293	LUCA MONTI Piazza Giovanni XXIII 12/b 40033 Casalecchio tel. 051.4912225 - fax 051.4122990 luca.monti@datalab.eu.it *Collaborazione* *Mirko Soldati* *Giorgio Cioce*	Il Sindaco **Pierdante Spadoni**	
		Data Giugno 2018	Tavola CLE 3

Legenda

Codice Provincia 037

Codice Comune 041

Sistema di gestione dell'emergenza

- Edificio Strategico
- Area di emergenza (AMMASSAMENTO)
- Area di emergenza (RICOVERO)
- Infrastruttura di accessibilità
- Infrastruttura di connessione
- Unità strutturale interferente isolata

Zone stabili suscettibili di amplificazioni locali
Valore del fattore di amplificazione calcolato come intensità di Housner nell'intervallo di integrazione 0.1-0.5 s

- FH0105 = 1.3-1.4
- FH0105 = 1.5-1.6
- FH0105 = 1.7-1.8
- FH0105 = 1.9-2.0
- FH0105 = 2.1-2.2
- FH0105 = 2.3-2.4
- FH0105 = 2.5-3.0

Zone di attenzione per instabilità

- ZAFR - Zona di Attenzione per instabilità di versante - Scorrimento attiva
- ZAFR - Zona di Attenzione per instabilità di versante - Colata attiva
- ZAFR - Zona di Attenzione per instabilità di versante - Scorrimento quiescente
- ZAFR - Zona di Attenzione per instabilità di versante - Colata quiescente
- ZAFR - Zona di Attenzione per instabilità di versante - Complessa quiescente

Scala 1:2.000
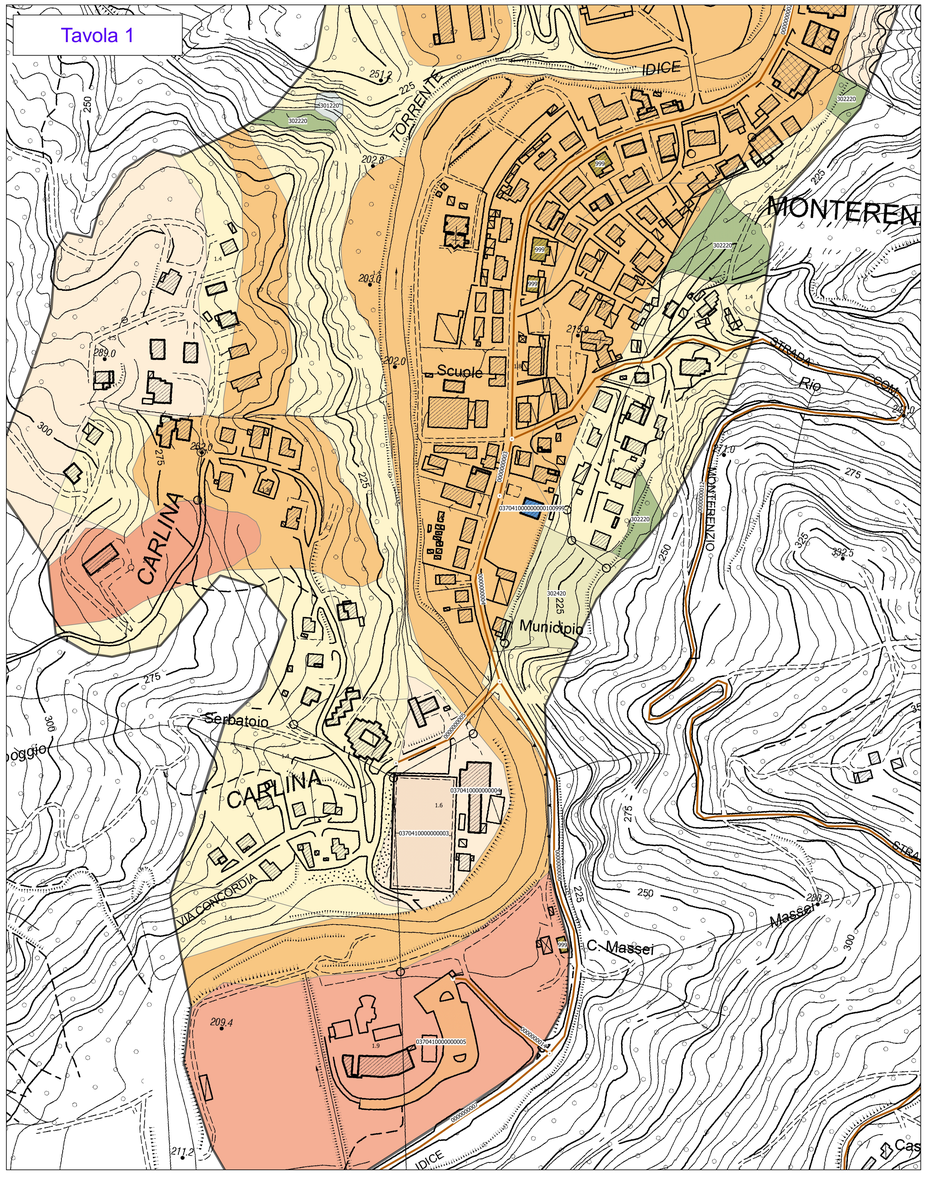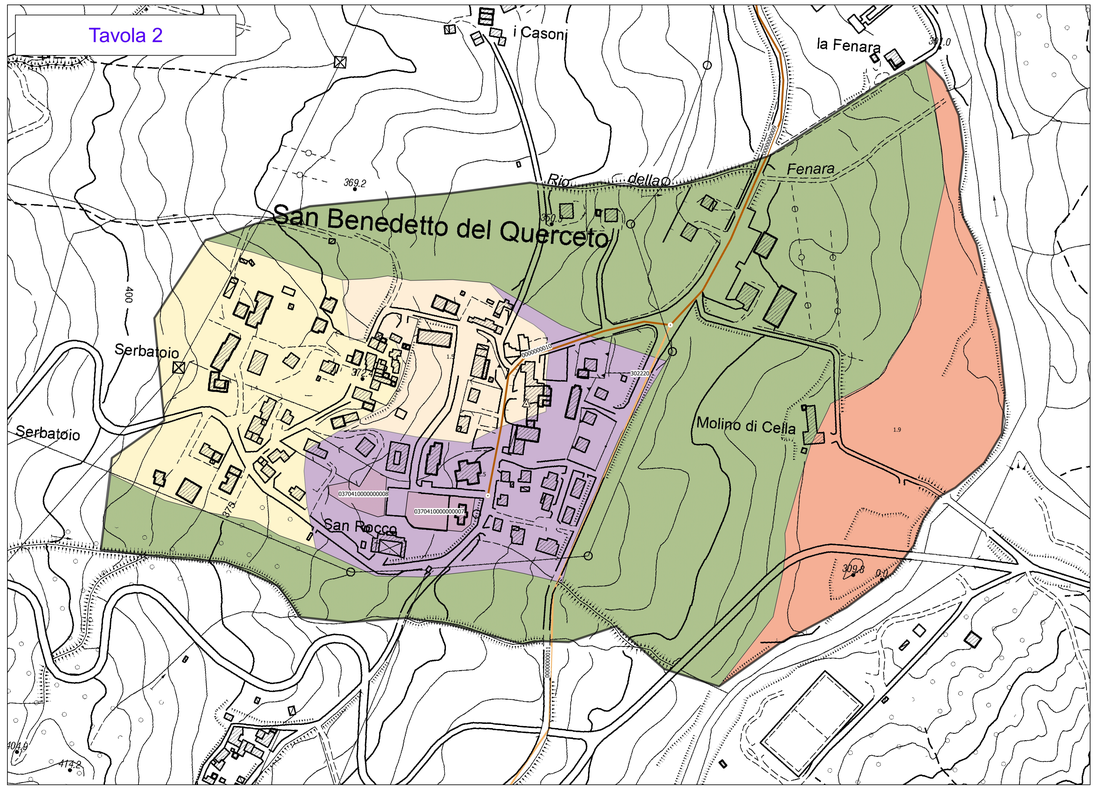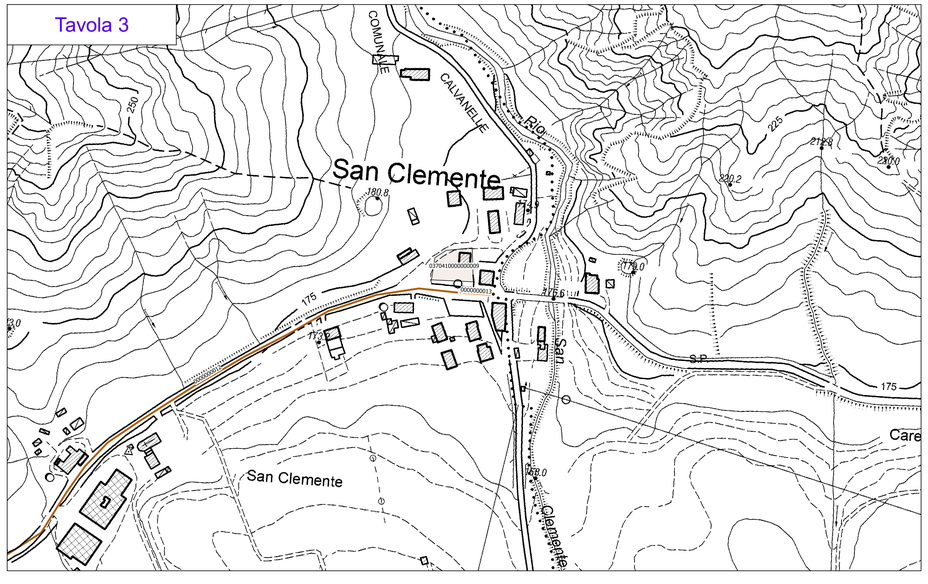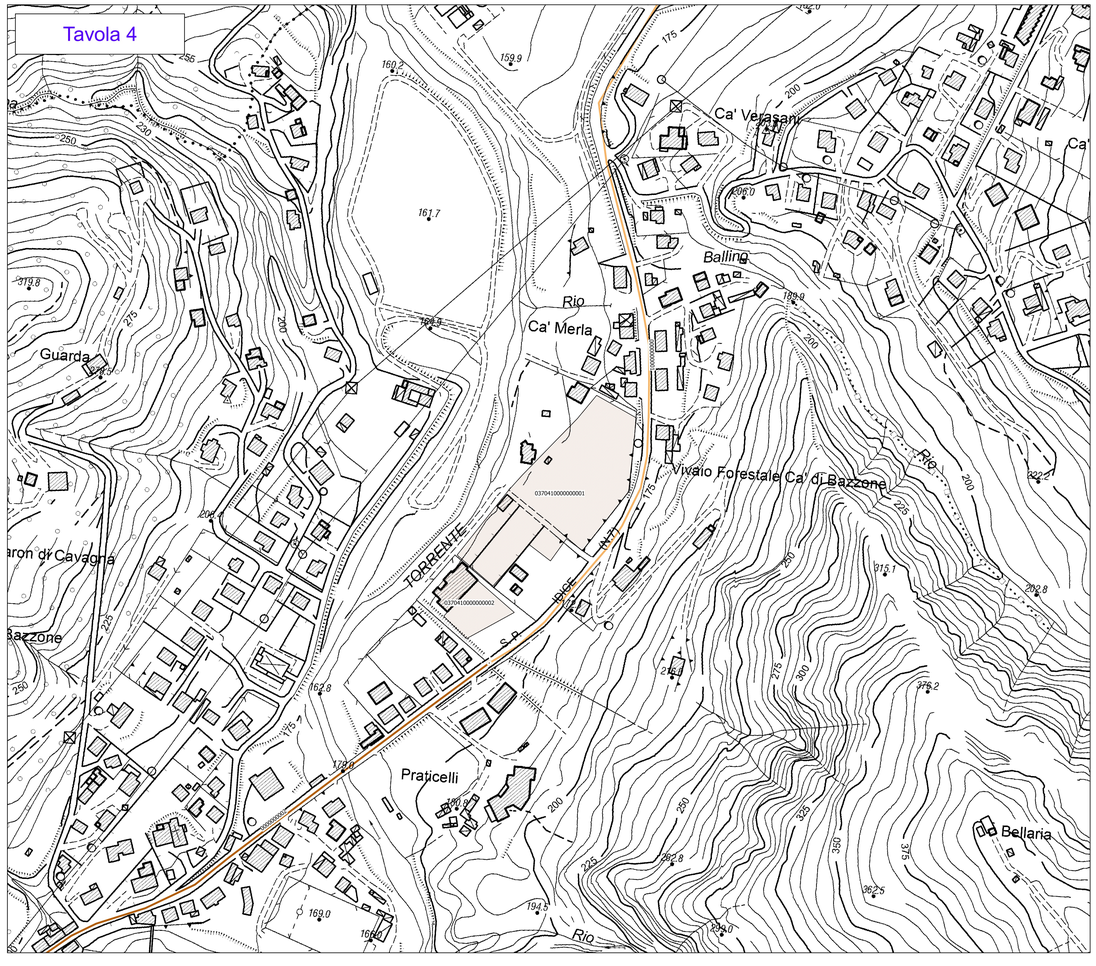
0 100 200 300 m