

## ANALISI DELLA CONDIZIONE LIMITE PER L'EMERGENZA (CLE)

scala 1:2.000

Regione Emilia-Romagna  
Comune di Monzuno









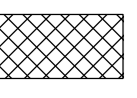
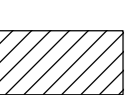


Tavola 11b

Regione	Soggetto realizzatore Raggruppamento temporaneo di professionisti Capogruppo: dott. geol. Samuel Sangiorgi Mandatari: dott. geol. Raffaele Brunaldi, dott. geol. Maurizio Zamboni, dott. geol. Antonio Miloto, ing. Marco Soglia	Data
EMILIA-ROMAGNA		Luglio 2020

### Legenda

Codice Provincia: 037  
Codice Comune: 044

### Sistema di gestione dell'emergenza

-  Edificio strategico
  -  Area di emergenza - Ammassamento
  -  Area di emergenza - Ricovero
  -  Infrastruttura di connessione
  -  Infrastruttura di accessibilità
  -  Aggregato strutturale interferente
  -  Unità strutturale interferente appartenente ad un AS
  -  Unità strutturale non interferente appartenente ad un AS
  -  Unità strutturale interferente isolata
  -  Limite comunale
- 0 50 100 200 Metri

