

MICROZONAZIONE SISMICA

Carta delle velocità delle onde di taglio S

scala 1:10.000




Regione Emilia-Romagna
Comune di Pieve di Cento





Tavola 5

Regione	Soggetto realizzatore	Data
EMILIA-ROMAGNA	Raggruppamento temporaneo di imprese e professionisti Capogruppo: dott. geol. Samuel Sangiorgi Mandanti: ing. Marco Soglia, ISMGEO s.r.l., Consorzio Futuro in Ricerca, Songeo s.r.l.	Giugno 2018

Legenda

-  Prova penetrometrica con cono sismico
-  Array sismico, ESAC_SPAC
-  Prova MASW/RefractionMicrotremors

 Territorio urbanizzato e urbanizzabile

 Ambiti di studio di Microzonazione Sismica

 Limite comunale

0 250 500 1,000 Metri

