

MICROZONAZIONE SISMICA

Carta di microzonazione sismica

Livello 3

scala 1:10.000

Regione Emilia-Romagna
Comune di Pieve di Cento




Tavola 8

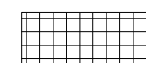
Regione	Soggetto realizzatore	Data
EMILIA-ROMAGNA	Raggruppamento temporaneo di imprese e professionisti Capogruppo: dott. geol. Samuel Sangiorgi Mandanti: ing. Marco Soglia, ISMGEO s.r.l., Consorzio Futuro in Ricerca, Songeo s.r.l.	Giugno 2018


Legenda


Zone stabili suscettibili di amplificazioni locali

 $F_a (SI \ 0.5s < T_0 < 1.0s) = 2.5 - 3.0$

Zone di attenzione di instabilità (Livello 2)

 ZA_LQ - Zona di attenzione per liquefazioni

 Territorio urbanizzato e urbanizzabile

 Ambiti di studio di Microzonazione Sismica

 Limite comunale

0 250 500 1,000 Metri

