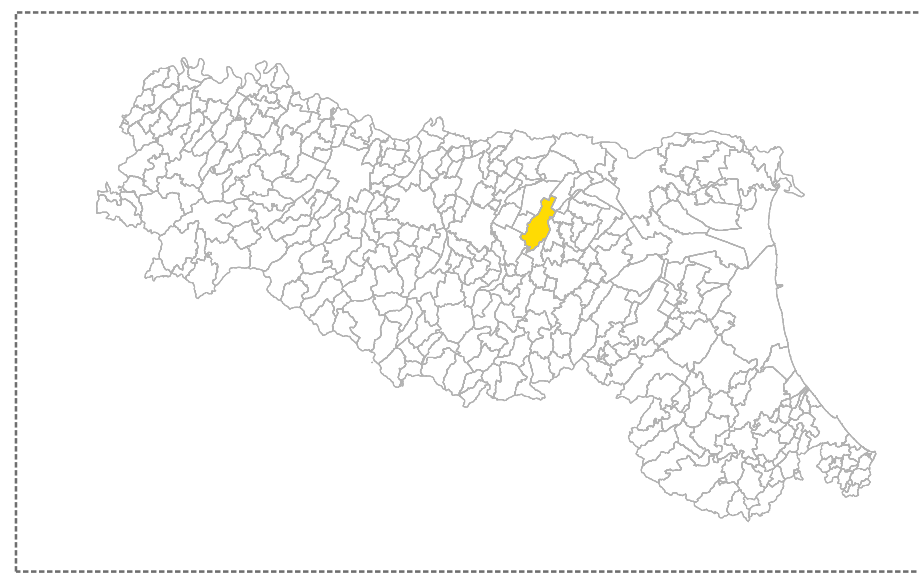


ANALISI DELLA CONDIZIONE LIMITE PER L'EMERGENZA (CLE)

scala 1 : 10.000

Regione Emilia Romagna
Comune di San Giovanni in Persiceto

TAVOLA 1 di 4









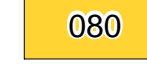


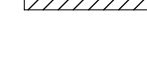
Regione REGIONE EMILIA ROMAGNA	Soggetto realizzatore COMUNE DI SAN GIOVANNI IN PERSICETO Progettista: Dr. Geol. Matteo Collareda Dr. Geol. Giovanni Ronzani Collaboratore: Dr.ssa Ing. Francesca Faedo Dr.ssa Geol. Claudia Tomassoli	Data Agosto 2014 Integrazioni Gennaio 2016
-----------------------------------	--	--

Legenda

Codice Provincia 037

Codice Comune 053

Sistema di gestione dell'emergenza

-  Edificio strategico
-  Area di emergenza (AMMASSAMENTO)
-  Area di emergenza (RICOVERO)
-  Infrastruttura di connessione
-  Infrastruttura di accessibilità
-  Aggregato strutturale interferente
-  Unità strutturale interferente appartenente ad un AS
-  Unità strutturale non interferente appartenente ad un AS
-  Unità strutturale interferente isolata
-  Confine comunale

0 250 500 1.000 Metri

