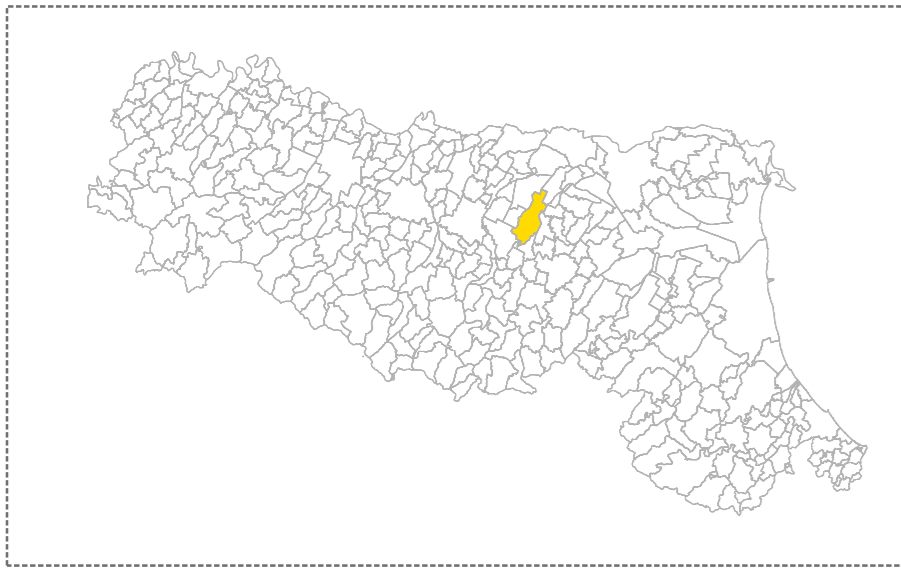


MICROZONAZIONE SISMICA

Carta di microzonazione sismica Livello 3 – FA PGA

scala 1 : 10.000

Regione Emilia Romagna
Comune di San Giovanni in Persiceto
TAVOLA 2 di 2



<p>Regione REGIONE EMILIA ROMAGNA</p>	<p>Soggetto realizzatore COMUNE DI SAN GIOVANNI IN PERSICETO</p> <p>Progettista: Dr. Geol. Matteo Collareda Dr. Geol. Giovanni Ronzani</p> <p>Collaboratore: Dr.ssa Geol. Claudia Tomassoli Dr.ssa Geol. Laura Guerra</p>	<p>Data Marzo 2018</p>
---	---	----------------------------

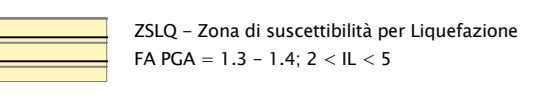
Legenda

Zone Stabili suscettibili di
amplificazioni locali

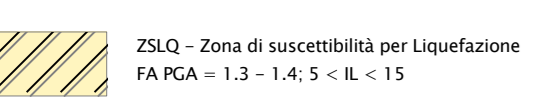


FA PGA = 1.3 - 1.4

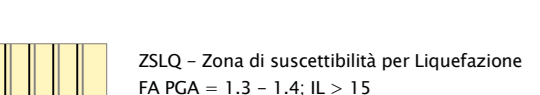
Zone suscettibili di instabilità
(Livello 3)



ZSIQ - Zona di suscettibilità per Liquefazione
FA PGA = 1.3 - 1.4, 2 < B < 5



ZSIQ - Zona di suscettibilità per Liquefazione
FA PGA = 1.3 - 1.4, 5 < B < 10



ZSIQ - Zona di suscettibilità per Liquefazione
FA PGA = 1.3 - 1.4, B > 15



Confine comunale

