



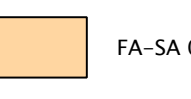

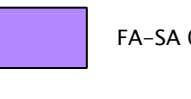
**MICROZONAZIONE SISMICA**  
 Carta di microzonazione sismica

FA-SA 0.1 - 0.5 s  
 scala 1:5.000

Regione Emilia-Romagna  
 Comune di Sasso Marconi



Regione Emilia-Romagna  
 Soggetto realizzatore: **ENGEOS**  
 Direzione tecnica:  
 Dott. Geol. Carlo Caffelli  
 Dott. Geol. Francesco Cerutti  
 Collaboratori:  
 Dott. Geol. Alessandro Ferrari  
 Dott.ssa Geol. Melinda Raimondo  
 Dott. Lorenzo Dalle Luche  
 Data Settembre 2022  
**MS3**

**Legenda**  
 Contorno comunale  
 Aree oggetto di Microzonazione sismica  
**Zone stabili suscettibili di amplificazioni locali**  
 FA-SA 0.1-0.5 s - 1.5 - 1.6  
 FA-SA 0.1-0.5 s - 1.7 - 1.8  
 FA-SA 0.1-0.5 s - 2.3 - 2.4

