





MICROZONAZIONE SISMICA

Carta di microzonazione sismica

FA SA 0.7 - 1.1 s
 scala 1:5.000
 Regione Emilia-Romagna
 Comune di Sasso Marconi



Regione Emilia-Romagna
 Soggetto realizzatore: **ENGEOS**
 Direzione tecnica:
 Dott. Geol. Carlo Caffelli
 Dott. Geol. Francesco Cerutti
 Collaboratori:
 Dott. Geol. Alessandro Ferrari
 Dott.ssa Geol. Melinda Raimondo
 Dott. Lorenzo Dalle Luche
 Data Settembre 2022
MS3

Legenda
 Contorno comunale
 Aree oggetto di Microzonazione sismica
Zone stabili suscettibili di amplificazioni locali
 FA-SA 0.7-1.1 s - 1.0
 FA-SA 0.7-1.1 s - 1.1 - 1.2

