





MICROZONAZIONE SISMICA

Carta di microzonazione sismica

H_{sm}
 scala 1:5.000
 Regione Emilia-Romagna
 Comune di Sasso Marconi



Regione Emilia-Romagna
 Soggetto realizzatore: **ENGEOS**
 Direzione tecnica:
 Dott. Geol. Carlo Caffelli
 Dott. Geol. Francesco Cerutti
 Collaboratori:
 Dott. Geol. Alessandro Ferrari
 Dott.ssa Geol. Melinda Raimondo
 Dott. Lorenzo Dalle Lucche
 Data Settembre 2022
MS3

Legenda
 Contorno comunale
 Area oggetto di Microzonazione sismica
Zone stabili suscettibili di amplificazioni locali
 $H_{sm} = 0,55 - 0,70 g$
 $H_{sm} = 0,71 - 0,85 g$

