

# MICROZONAZIONE SISMICA

## Carta delle indagini









scala 1:5.000



Regione Emilia-Romagna  
Comune di Savigno



Regione EMILIA-ROMAGNA UNIONE DEI COMUNI VALLE DEL SAMOGGIA  Unione di Comuni Valle del Samoggia	Soggetto realizzatore  STUDIO SAMUEL SANGIORGI Via Valsellustra 32 40060 Dozza (BO)	Data  16/07/2013
---	---	------------------------

### Legenda

-  Sondaggio a distruzione di nucleo
-  Sondaggio a carotaggio continuo che intercetta il substrato
-  Sondaggio a distruzione di nucleo che intercetta il substrato
-  Prova penetrometrica statica con punta meccanica (CPT)
-  Prova penetrometrica dinamica pesante
-  Prova penetrometrica dinamica leggera
-  Prova REfractionMicrotremors
-  Stazione microtremore a stazione singola

-  Limite area interessata dallo studio di microzonazione sismica di livello 2 (ambiti urbanizzati e urbanizzabili)
-  Limite comunale

0 50 100 200 Metri

