

MICROZONAZIONE SISMICA

Carta delle indagini

scala 1 : 7.000

Regione Emilia-Romagna













Comune di Zola Predosa



Regione Emilia-Romagna Soggetto realizzatore R.T.I.: Data Novembre 2017




Legenda

-  Sondaggio a carotaggio continuo
 -  Sondaggio a distruzione di nucleo
 -  Sondaggio a distruzione di nucleo che interseca il substrato
 -  Prova penetrometrica statica con punta meccanica (CPT)
 -  Prova penetrometrica statica con punta elettrica
 -  Prova penetrometrica statica con piezometro
 -  Prova penetrometrica dinamica leggera
 -  Pozzo per acqua
 -  Prova REfraction/Microtremors
 -  Stazione accelerometrica
 -  Stazione microtremore a stazione singola
 -  MASW
 -  Area oggetto di approfondimento di 3° livello
 -  Limite area interessata dallo studio di microzonazione sismica di livello 2 (ambiti urbanizzati e urbanizzabili)
 -  Limite comunale
- 
