PROTEZIONE CIVILE
Presidenza del Consiglio dei Ministri
Dipartimento della Protezione Civile

Regione Emilia-Romagna

CONFERENZA DELLE REGIONI E DELLE PROVINCE AUTONOME

Attuazione dell'articolo 11 della legge 24 giugno 2009, n.77

MICROZONAZIONE SISMICA

Carta di microzonazione sismica
Livello 2

Scala 1 : 10.000

Regione Emilia-Romagna

Unione Valli e Delizie

Comune di Argenta

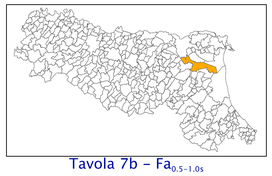

Tavola 7b - $Fa_{0.5-1.0s}$

Regione	Soggetto realizzatore	Data
Emilia-Romagna	Ass. Temp. di Imprese Geotema S.r.l. Studio di geologia Tarabusi Progeo S.r.l.	07/09/2015

Legenda

Zone suscettibili di amplificazioni locali

FA 0.5-1.0s = 2.5

Zone di attenzione per instabilità

ZALQ1 - Zona di attenzione per liquefazioni tipo 1

Elementi cartografici

Limiti amministrativi

Limiti ambiti comunali territorio urbanizzato ed urbanizzabile
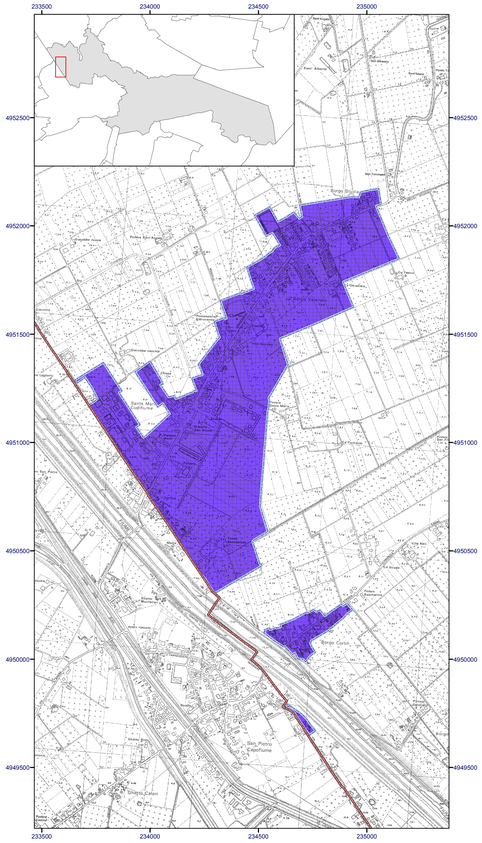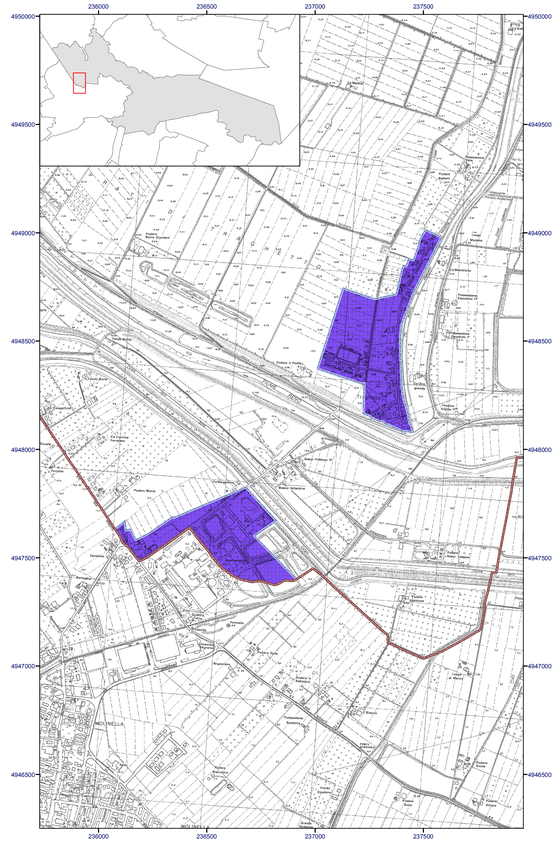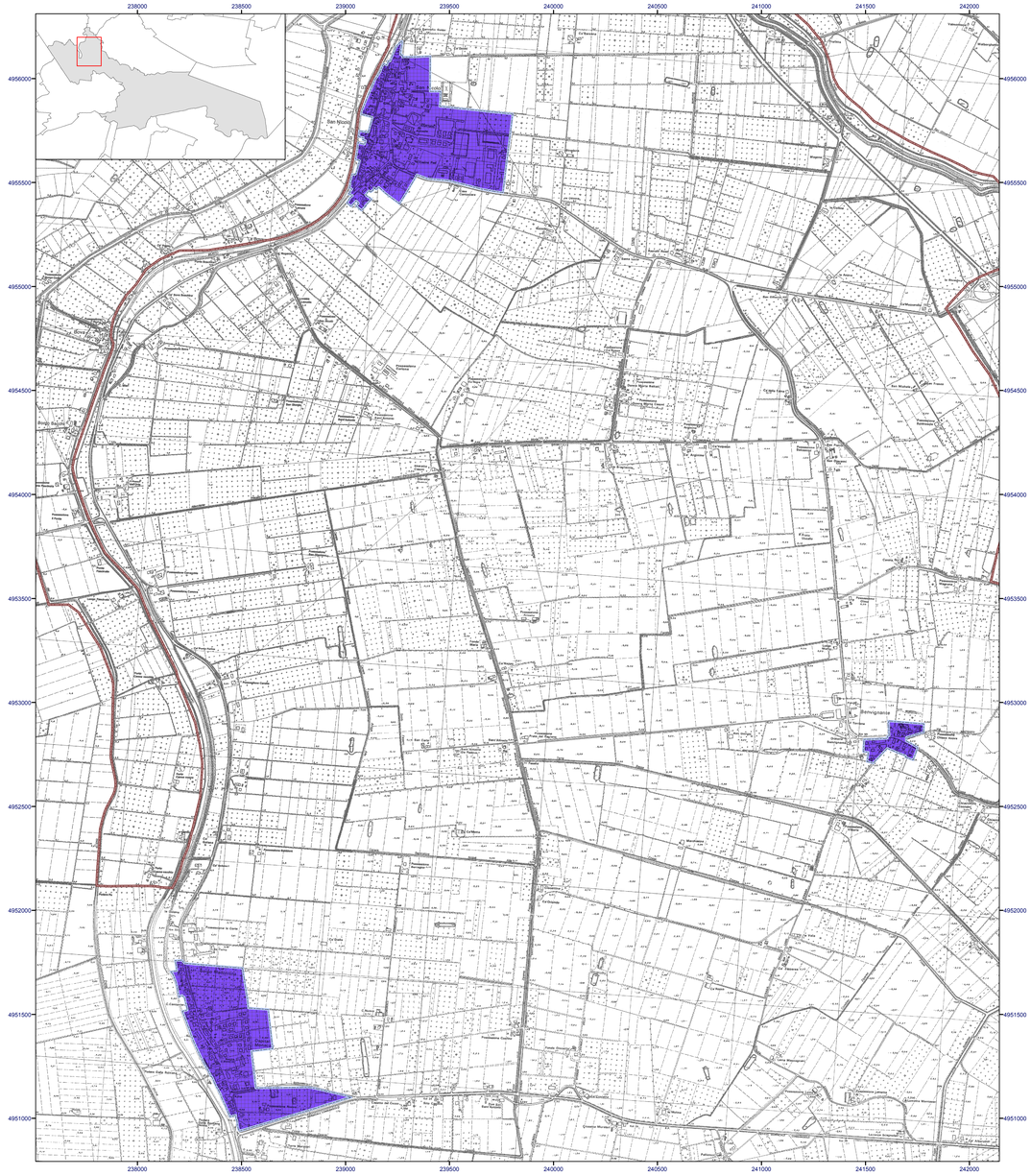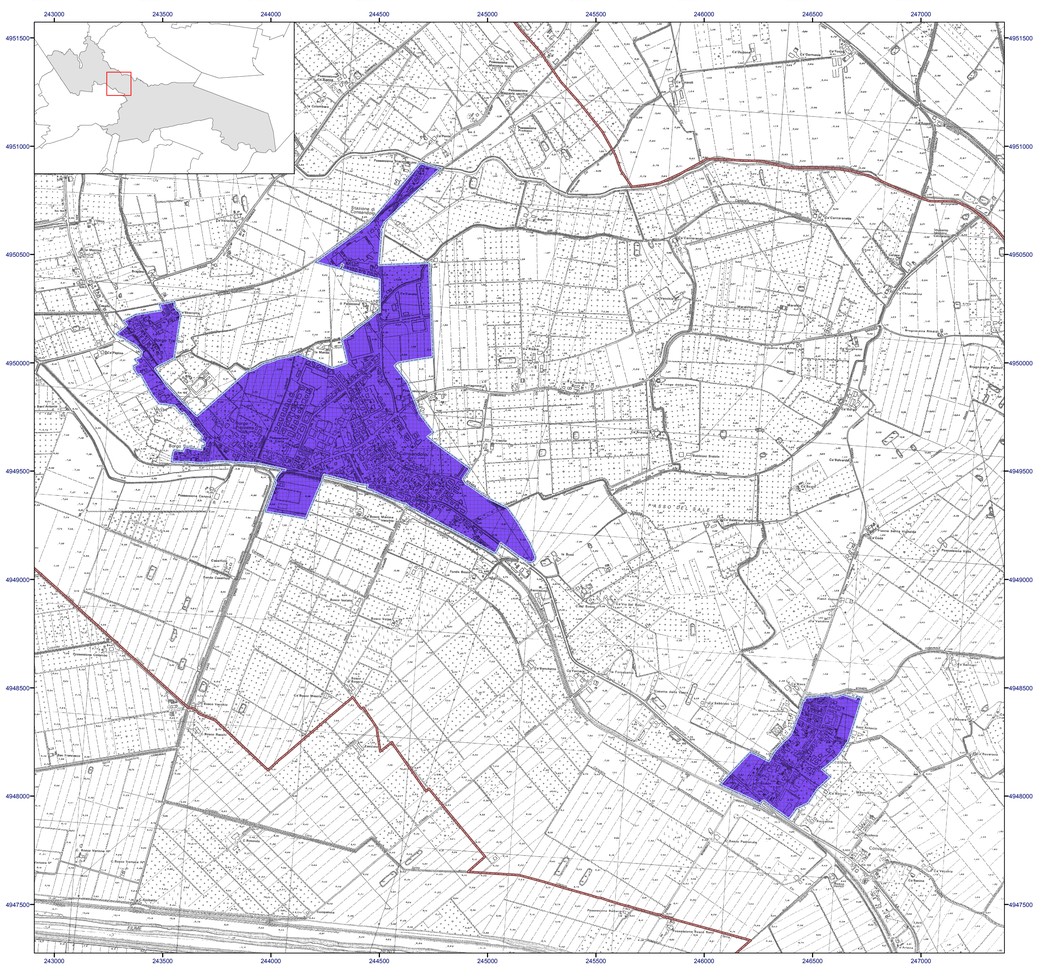
0 250 500 Metri