PROTEZIONE CIVILE
Presidenza del Consiglio dei Ministri
Dipartimento della Protezione Civile

Regione Emilia-Romagna

CONFERENZA DELLE REGIONI E DELLE PROVINCE AUTONOME

Attuazione dell'articolo 11 della legge 24 giugno 2009, n.77

MICROZONAZIONE SISMICA

Carta di microzonazione sismica
Livello 3 - $H_{0,7-1,1s}$

scala 1 : 10.000

Regione Emilia-Romagna
Unione Valli e Delizie
Comune di Argenta

Tavola 16a

Regione	Soggetto realizzatore	Data
Emilia-Romagna	RAGGRUPPAMENTO TEMPORANEO DI PROFESSIONISTI Mandataria EN GEO S.r.l. Direzione tecnica Dott. Geol. Carlo Calefli Dott. Geol. Francesco Cerutti Mandante Dott. Geol. Stefano Castagnetti Collaboratori Dott. Geol. Matteo Barsi Dott. Geol. Marco Baldi	Gennaio 2021

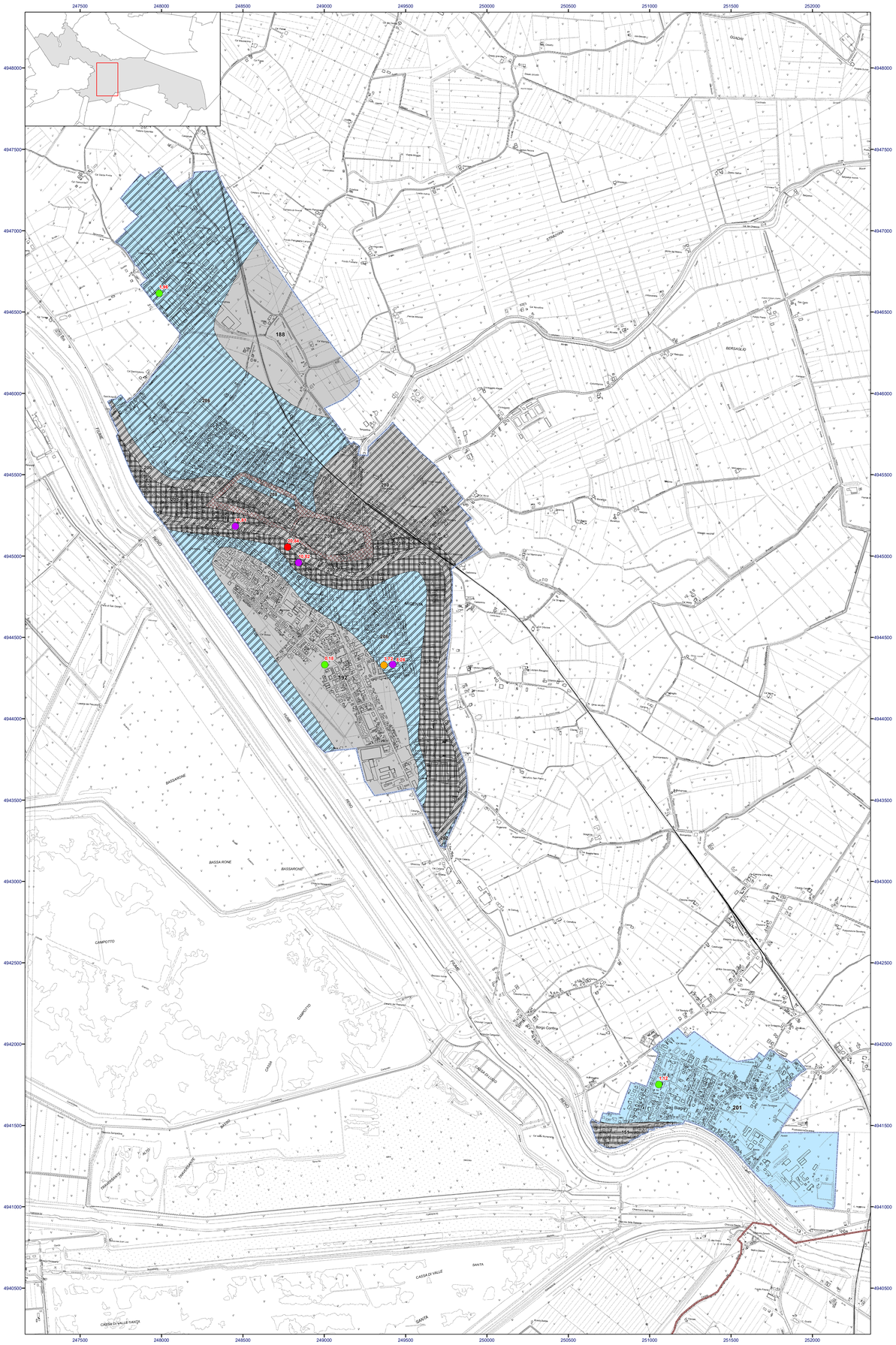

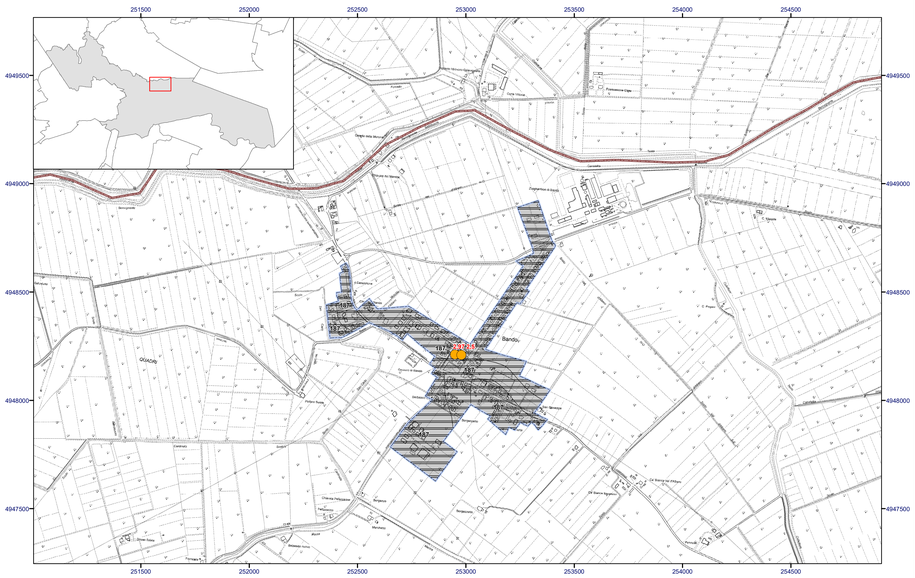

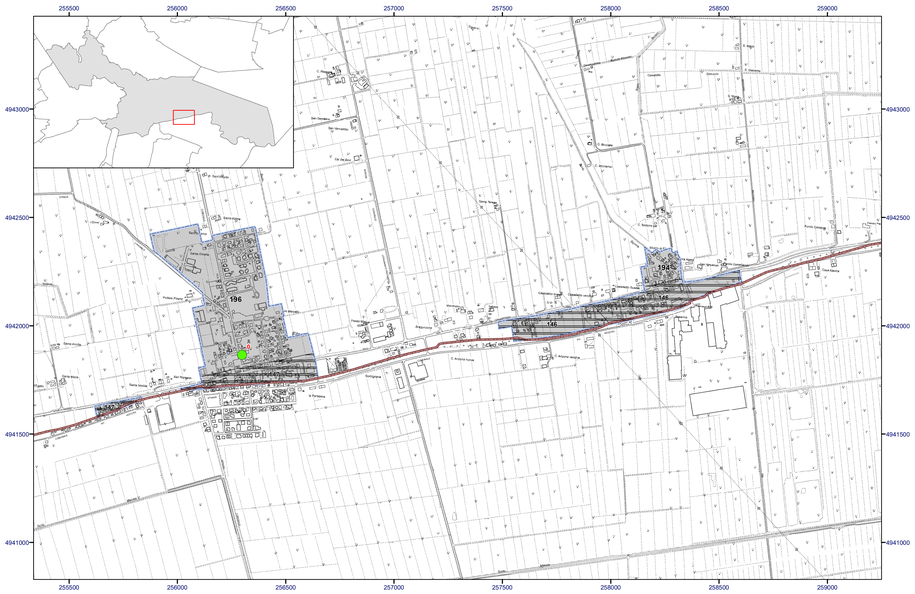

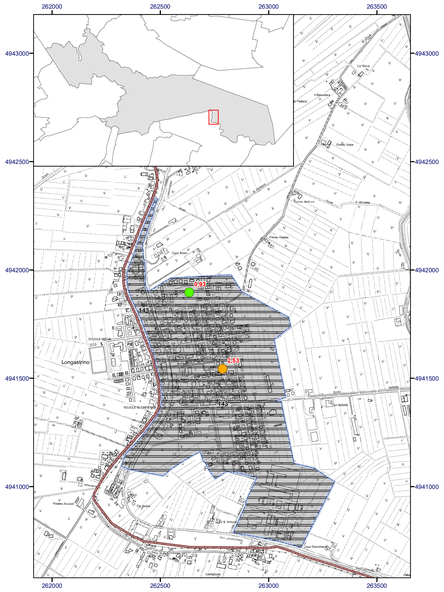

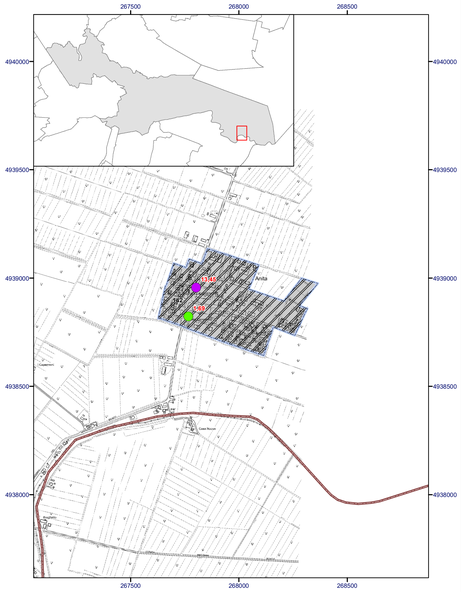

Legenda

Zone stabili suscettibili di amplificazioni locali

- H 0,7-1,1s = 0-200 cm/s²
- H 0,7-1,1s = 200-300 cm/s²

Zone suscettibili di instabilità

- ZSLQ - Zona di suscettibilità per liquefazione H 0,7-1,1s = 0-200 cm/s², 2<IL<=5
- ZSLQ - Zona di suscettibilità per liquefazione H 0,7-1,1s = 0-200 cm/s², 5<IL<=10
- ZRLQ - Zona di Rispetto per Liquefazione H 0,7-1,1s = 0-200 cm/s², IL>15
- ZAID - Zona di Attenzione per sovrapposizione di zone suscettibili di Insatbilità Differenti H 0,7-1,1s = 200-300 cm/s²
- ZSLQ - Zona di suscettibilità per liquefazione H 0,7-1,1s = 200-300 cm/s², 5<IL<=10

Verticale di verifica alla liquefazione con indicato il valore di IL

- IL=<2
- 2<IL<=5
- 5<IL<=15
- IL>15

- Aree oggetto di microzonazione sismica
- Limiti amministrativi

0 250 500 1.000 Metri