PROTEZIONE CIVILE
Presidenza del Consiglio dei Ministri
Dipartimento della Protezione Civile

Regione Emilia-Romagna

CONFERENZA DELLE REGIONI E DELLE PROVINCE AUTONOME

Attuazione dell'articolo 11 della legge 24 giugno 2009, n.77

MICROZONAZIONE SISMICA

Carta delle frequenze naturali dei terreni

scala 1 : 10.000

Regione Emilia-Romagna

Unione Valli e Delizie

Comune di Argenta

Tavola 3a

Regione	Soggetto realizzatore	Data
Emilia-Romagna	RAGGRUPPAMENTO TEMPORANEO DI PROFESSIONISTI Mandataria EN GEO S.r.l. Direzione tecnica Dott. Geol. Carlo Caleffi Dott. Geol. Francesco Cerutti Mandante Dott. Geol. Stefano Castagnetti Collaboratori Dott. Geol. Matteo Barsi Dott. Geol. Marco Baldi	Gennaio 2021

Legenda

frequenza picco significativo (Hz)	ampiezza picco			spessore atteso (m)
	1,5 ≤ HVSR < 2	2 ≤ HVSR < 3	HVSR ≥ 3	
Fo ≤ 0,6				> 200
0,6 < Fo ≤ 1				200 – 100
1 < Fo ≤ 2				100 – 30
2 < Fo ≤ 8				30 – 10
Fo > 8				< 10
Assenza di picchi significativi				

A lato del simbolo sono riportate la frequenze relative al primo picco significatico (in rosso) e al secondo picco (in blu) se presente

Aree oggetto di microzonazione sismica

Limiti amministrativi
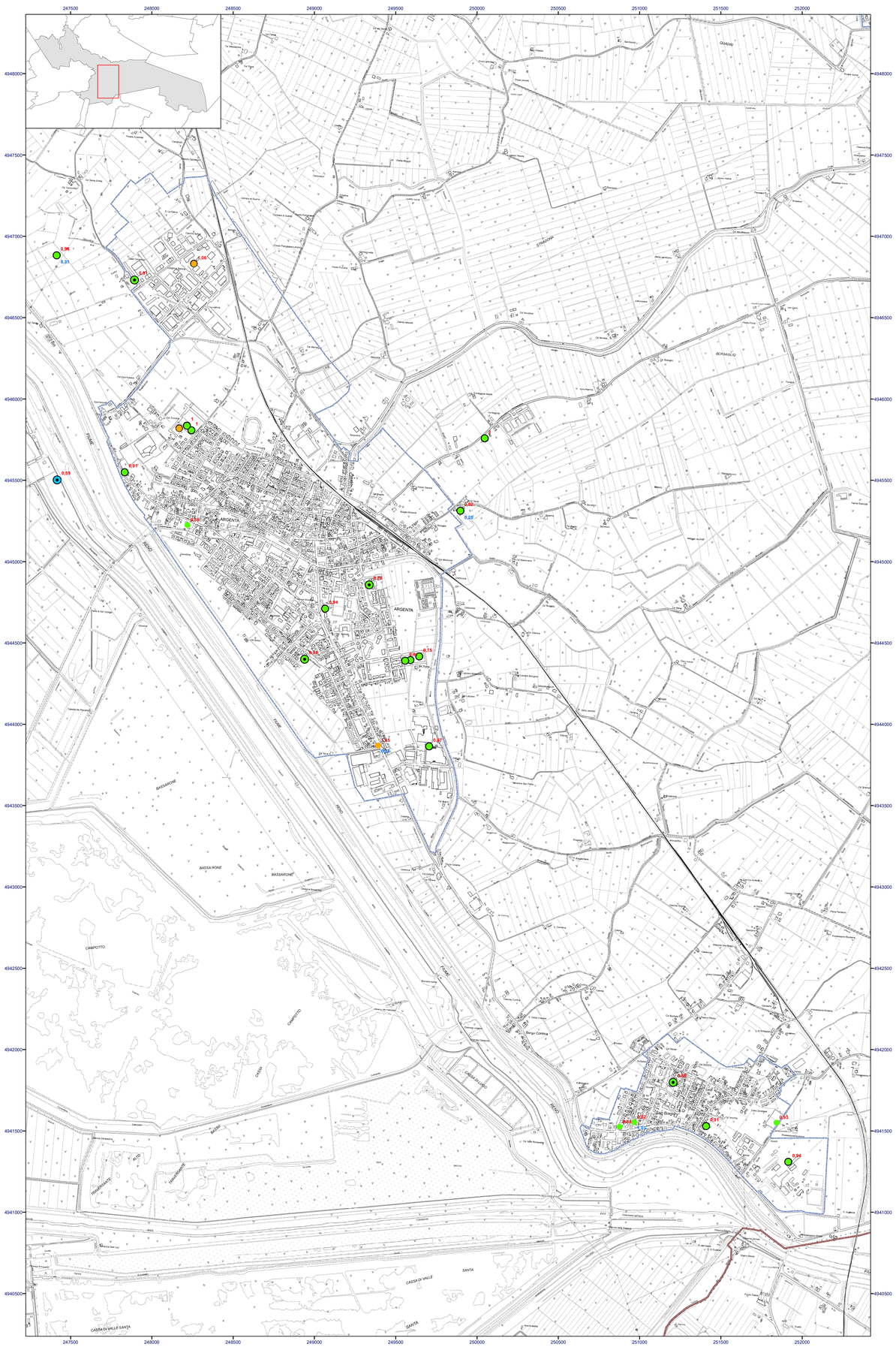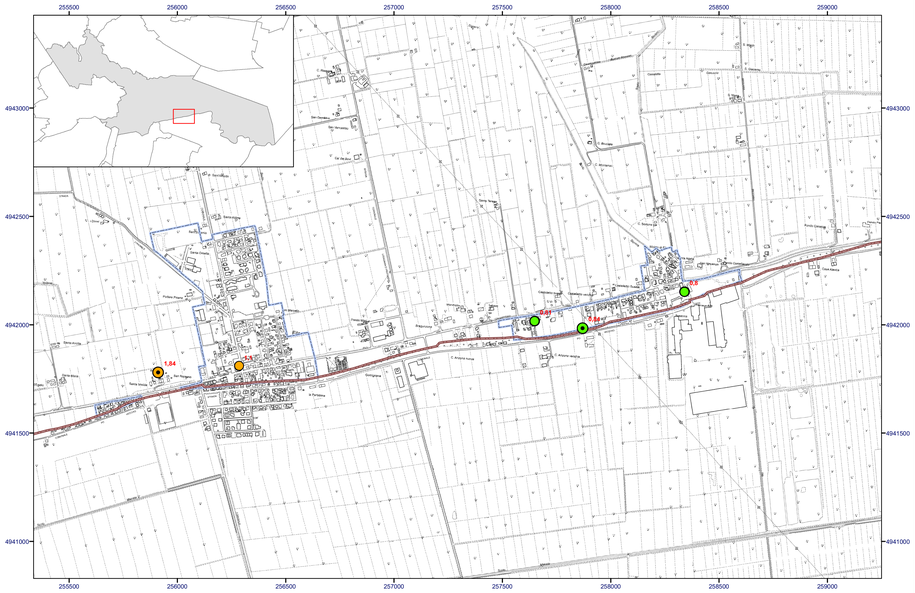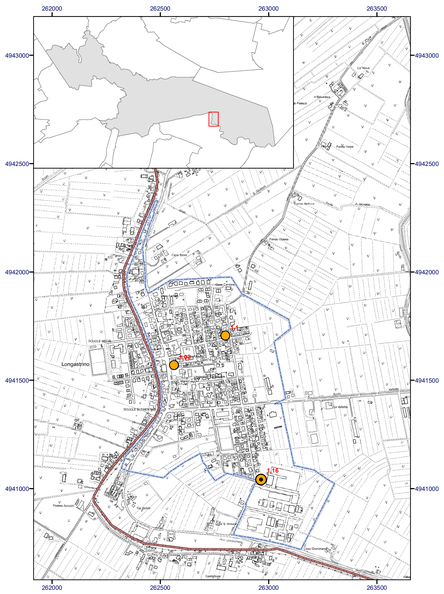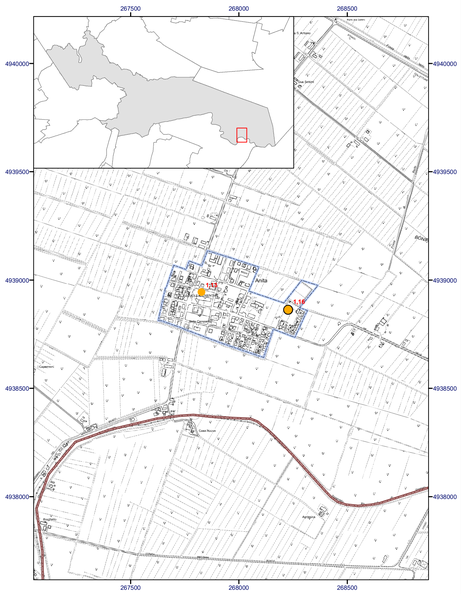
0 250 500 1.000 Metri