PROTEZIONE CIVILE
Presidenza del Consiglio dei Ministri
Dipartimento della Protezione Civile

Regione Emilia-Romagna

CONFERENZA DELLE REGIONI E DELLE PROVINCE AUTONOME

Attuazione dell'articolo 11 della legge 24 giugno 2009, n.77

MICROZONAZIONE SISMICA

Carta delle velocità delle onde di taglio S

scala 1 : 10.000

Regione Emilia-Romagna

Unione Valli e Delizie

Comune di Argenta

Tavola 5b

Regione	Soggetto realizzatore	Data
Emilia-Romagna	RAGGRUPPAMENTO TEMPORANEO DI PROFESSIONISTI Mandataria EN GEO S.r.l. Direzione tecnica Dott. Geol. Carlo Calefli Dott. Geol. Francesco Cerutti Mandante Dott. Geol. Stefano Castagnetti Collaboratori Dott. Geol. Matteo Barsi Dott. Geol. Marco Baldi	Gennaio 2021

Legenda

- SCPTU con indicato il valore di Vs30 in m/s
- Prova sismica in foro Downhole con indicato il valore di Vs30 in m/s
- MASW con indicato il valore di Vs30 in m/s
- RE.MI. con indicato il valore di Vs30 in m/s
- Aree oggetto di microzonazione sismica
- Limiti amministrativi
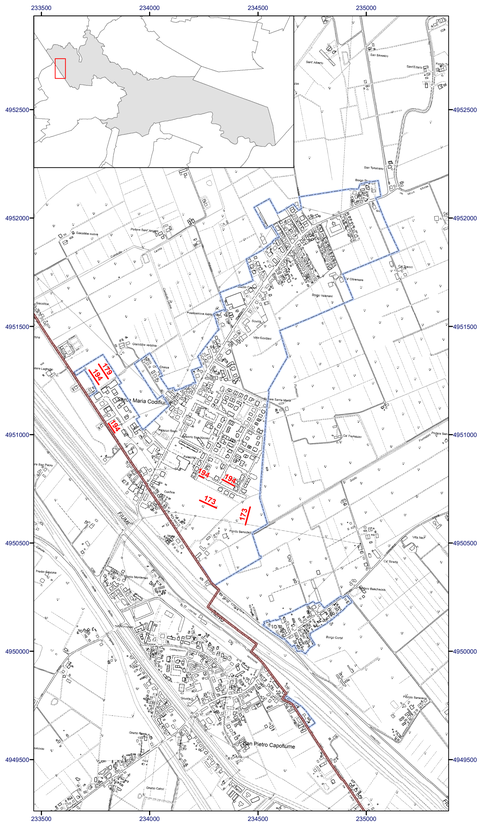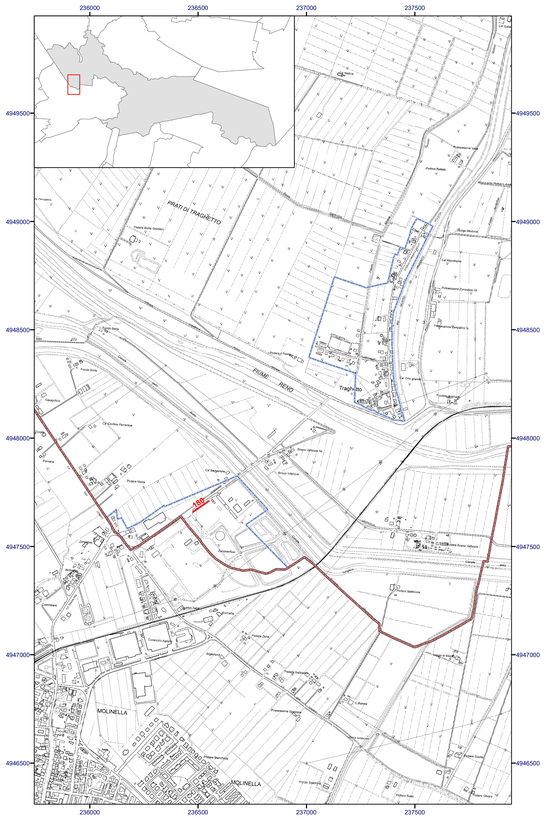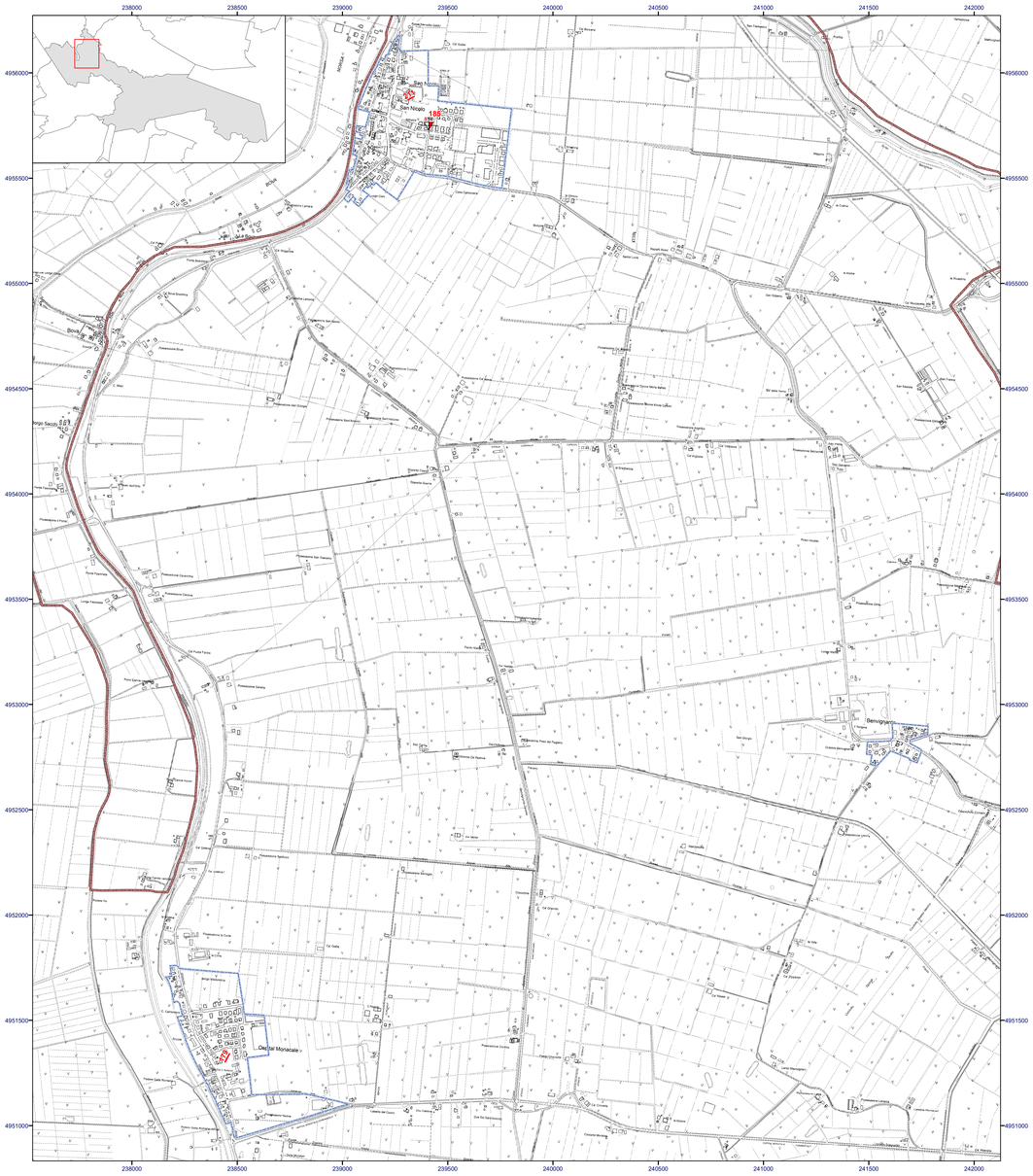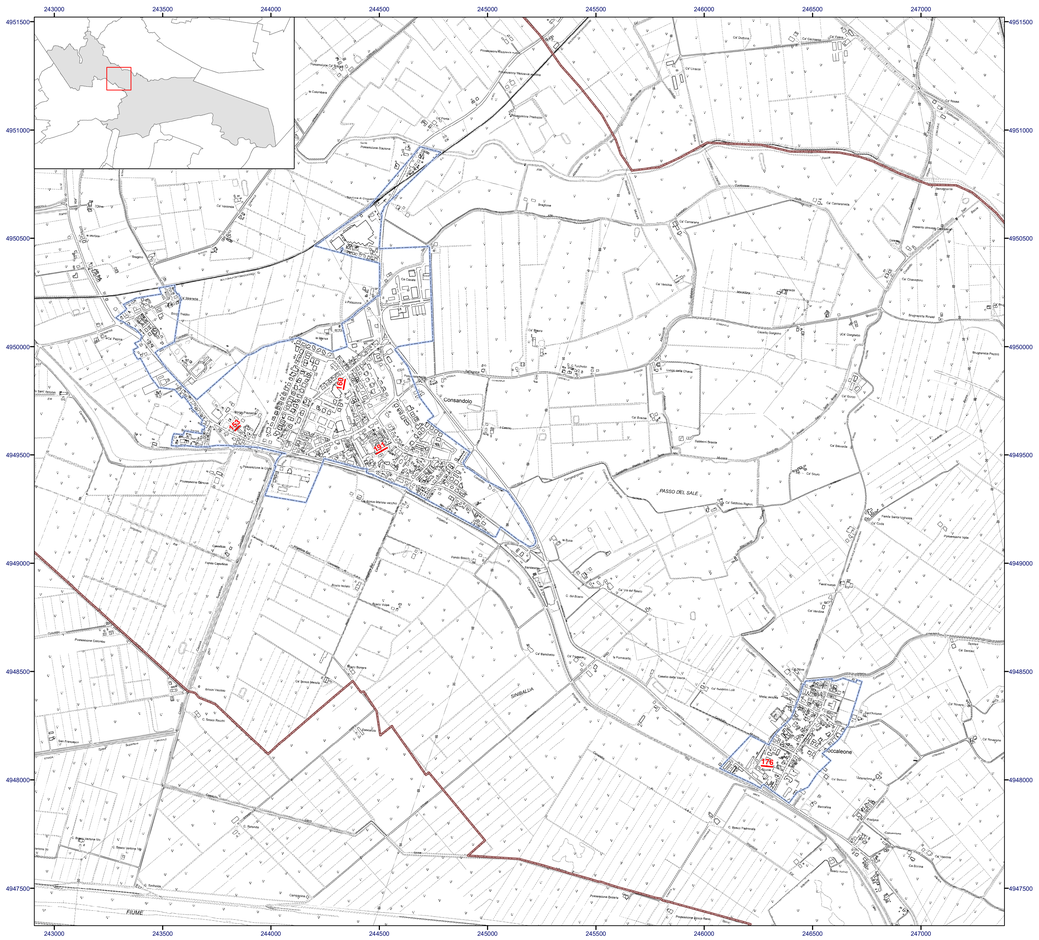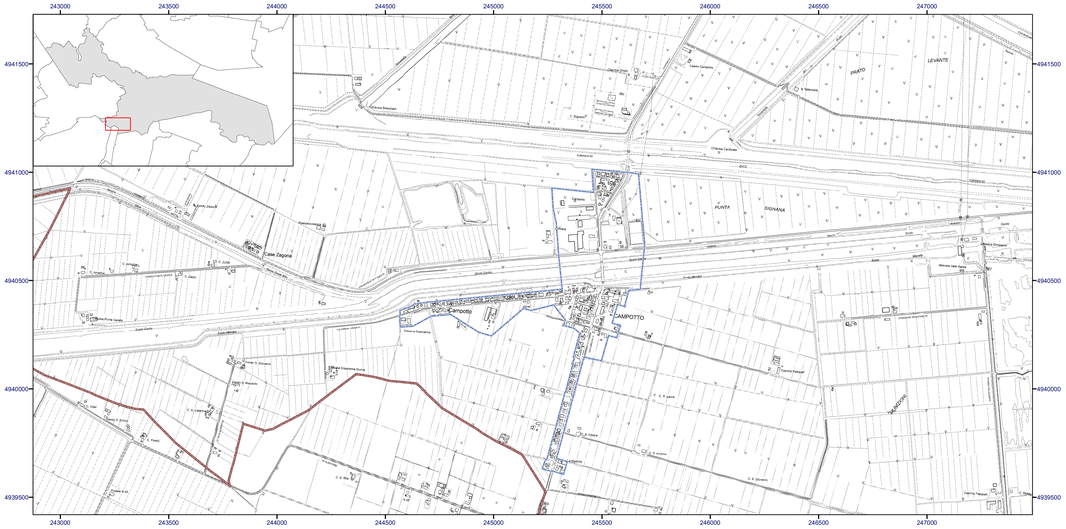
0 250 500 1.000 Metri