PROTEZIONE CIVILE
Presidenza del Consiglio dei Ministri
Dipartimento della Protezione Civile

Regione Emilia-Romagna

CONFERENZA DELLE REGIONI E DELLE PROVINCE AUTONOME

Attuazione dell'articolo 11 dalla legge 24 giugno 2009, n. 77

ANALISI DELLA CONDIZIONE LIMITE PER L'EMERGENZA (CLE) E CARTA DEI FATTORI DI AMPLIFICAZIONE ($FA_{PGA} = PGA/PGA_0$)

scala 1 : 5.000

Regione Emilia - Romagna

Comune di Berra (FE)

Regione Emilia - Romagna Comune di Berra (FE) Unione dei Comuni Terre e Fiumi Copparo - Berra - Jolanda di Savoia - Tresignallo - Formignana - Ro Dir. area gestione del territorio: Ing. Stefano Farina Resp. del procedimento: Geom. Silvia Trevisani	Soggetto realizzatore Synthesis s.r.l. P.zza del Popolo 13 int. 5 44034 Copparo (FE) Gruppo di lavoro Responsabile del progetto: Dr. Geol. Emanuele Stevanin Collaboratori: Dr.ssa Geol. Emma Biondani Ing. Ottavia Vitarelli	Data 06/2018

Legenda

Codice Provincia: 038

Codice Comune: 002

Sistema di gestione dell'emergenza:

- Edificio strategico
- Area di emergenza (AMMASSAMENTO-RICOVERO)
- Infrastruttura di connessione
- Infrastruttura di accessibilità
- Aggregato strutturale
- Unità strutturale interferente appartenente ad un AS
- Unità strutturale non interferente appartenente ad un AS
- Unità strutturale interferente isolata

Zone stabili suscettibili di amplificazioni locali

- FA PGA 1,5 - 1,6 (FA PGA = 1,58)
- FA PGA 1,9 - 2,0 (FA PGA = 1,85)
- FA PGA 1,7 - 1,8 (FA PGA = 1,82)

Zone suscettibili di instabilità

- ZR_{CD}- Zona di attenzione per Cedimenti (nei terreni coesivi soffici)

Indici di Potenziale Liquefazione

(stimati con Idriss & Boulanger 2014) (DGR 2193/2015)

da prove CPT — da prove CPTU/SCPTU

Classi di pericolosità (Sonmez, 2003):

- Non liquefacibile (IL = 0)
- Potenziale basso (0 < IL <= 2)
- Potenziale moderato (2 < IL <= 5)

Cedimenti indotti dall'azione sismica nei terreni coesivi soffici

(stimati con Yasuhara e Andersen, 1991) (DGR 2193/2015)
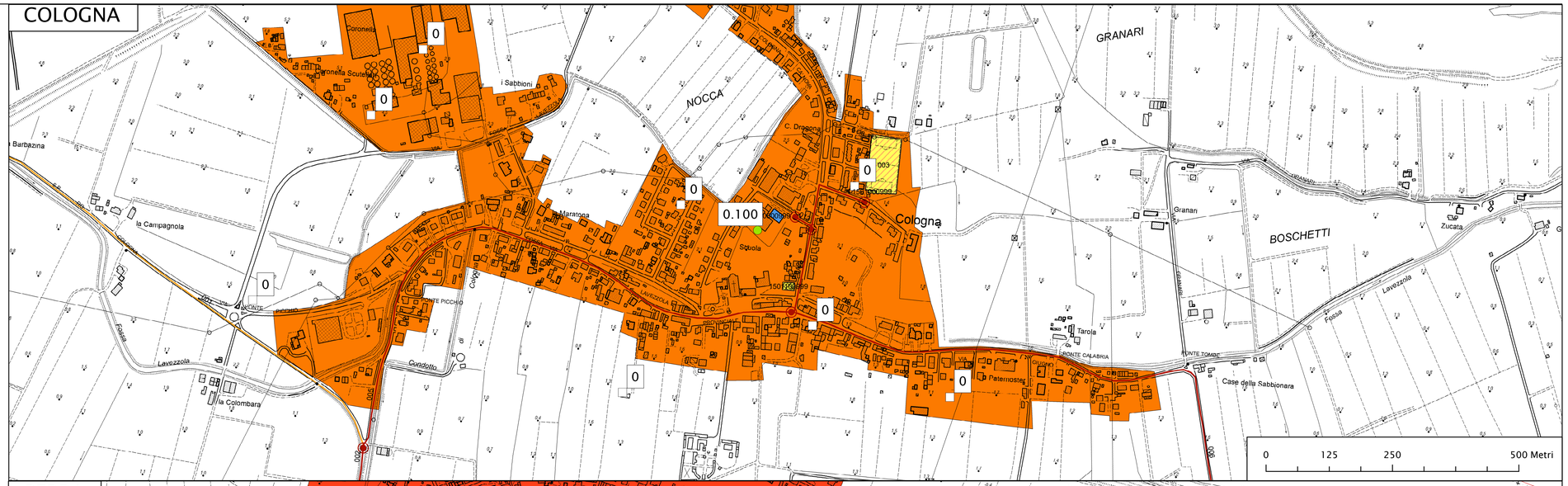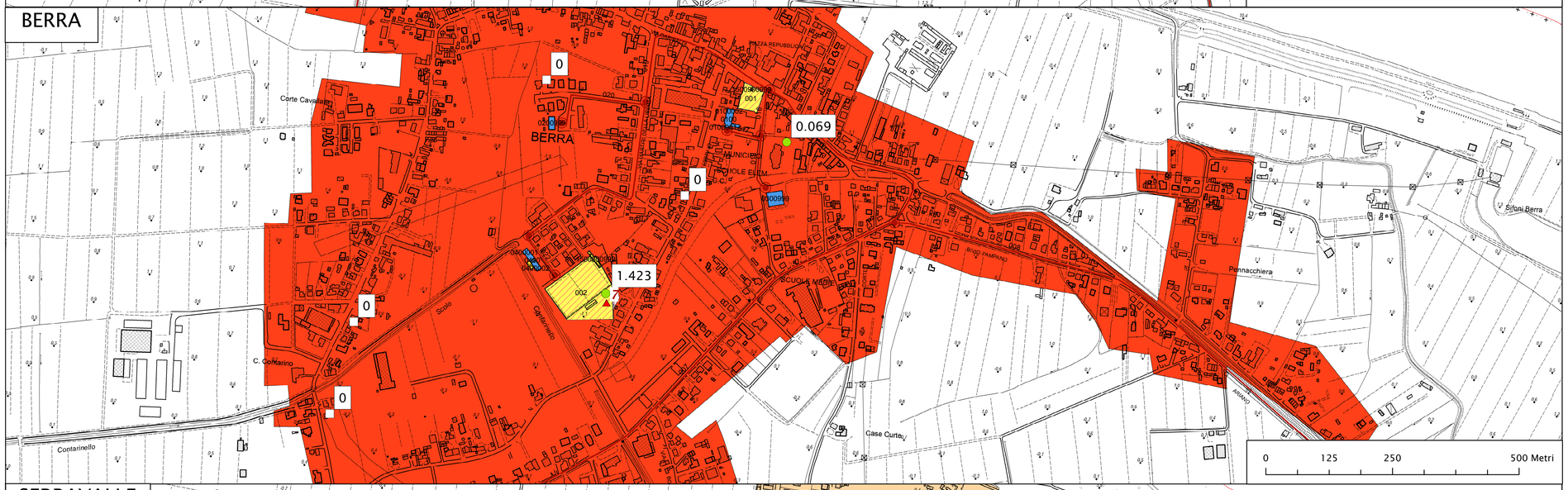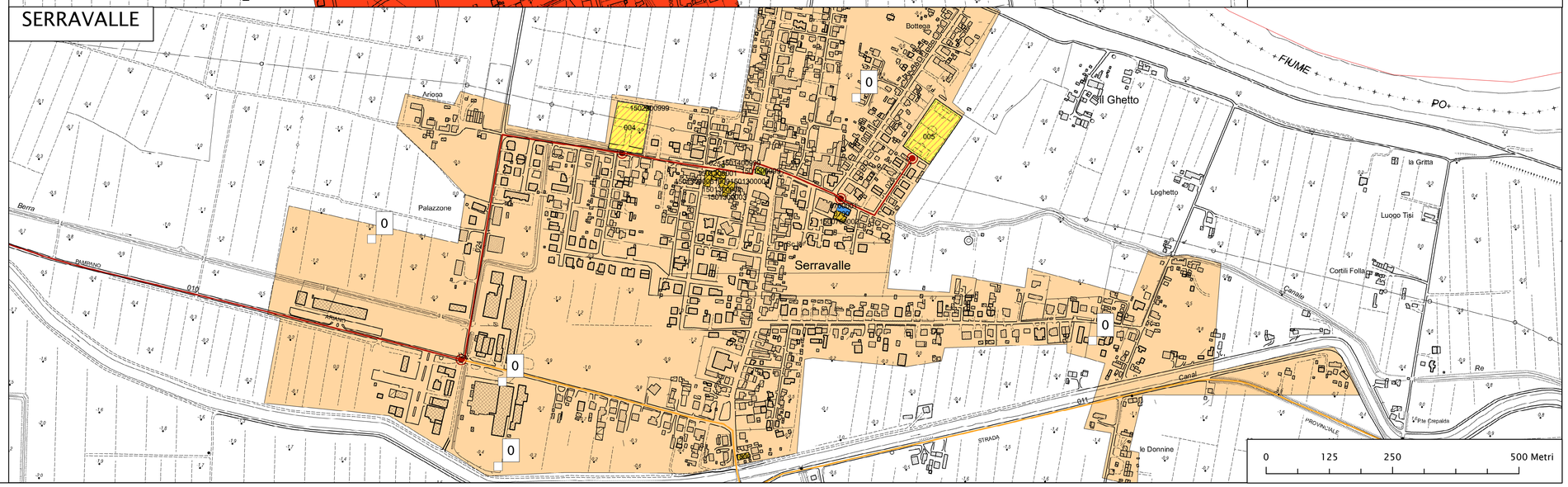
- Valore cedimento in cm stimato per i primi mt 10.00 da p.c.