



Determinazione n. DD - 2019 - 263

# MICROZONAZIONE SISMICA

## Carta di microzonazione sismica Livello 2

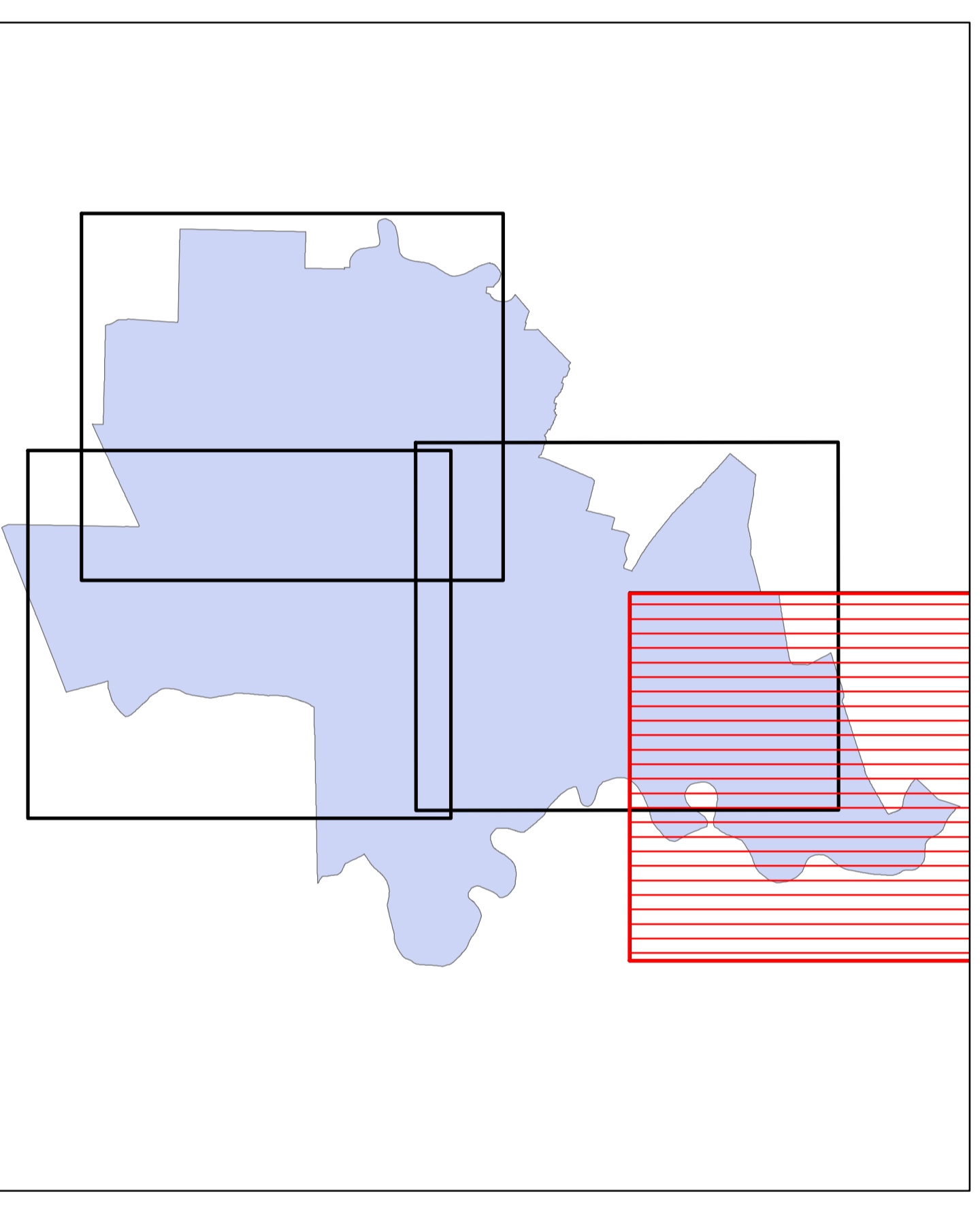
scala 1 : 10.000

Regione Emilia-Romagna  
Comune di Codigoro



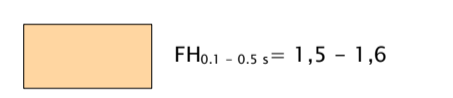
Tavola M4 - S11

Regione	Soggetto realizzatore	Data
Emilia-Romagna	Geol. VERONESE THOMAS GEOTEMA S.r.l. Ing. CHIAUZZI LEONARDO Geol. PAVANATI ANDREA	31/01/2020

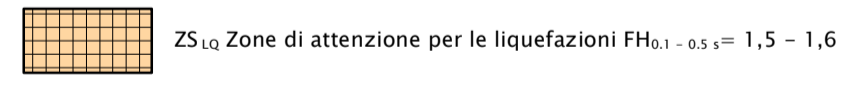


### Legenda

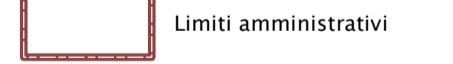
Zone stabili suscettibili di amplificazioni locali



Zone suscettibili di instabilità



Elementi cartografici



Limiti amministrativi

