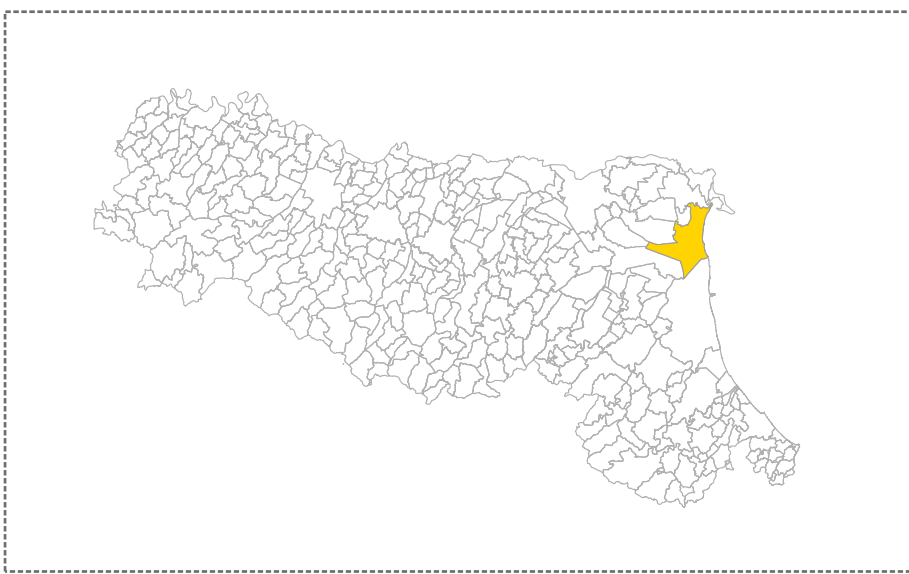


# MICROZONAZIONE SISMICA

## Carta della distribuzione dei valori di HSM (0.1 - 0.5 s)

scala 1 : 10.000

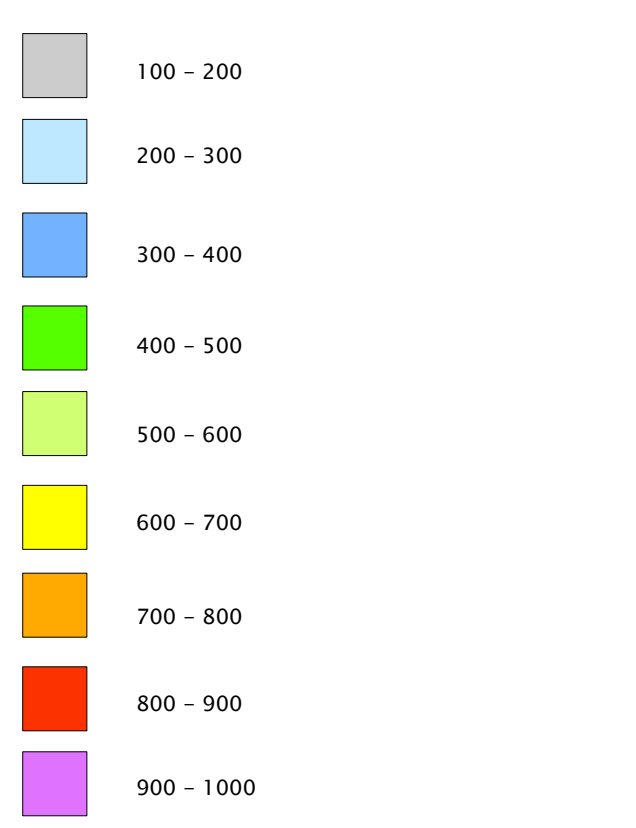
Regione Emilia Romagna  
Comune di Comacchio



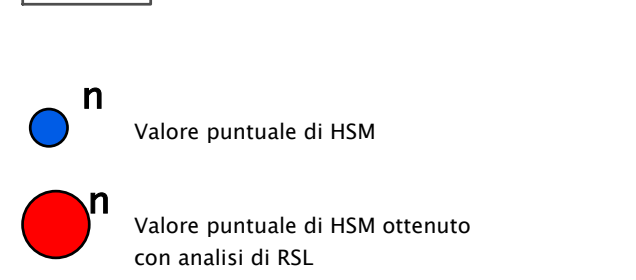
Regione REGIONE EMILIA ROMAGNA	Soggetto realizzatore Dr. Geol. Thomas Veronese	Data Febbraio 2020
Segreteria Regionale per l'Ambiente	Collaboratori: Dr. Geol. Luca Lunghi Dr.ssa Geol. Sara Franciosi	Integrazioni: Settembre 2020
	Indagini geofisiche: Prof. Nasser Abu Zeid	
	Cartografia: Dr.ssa Geol. Claudia Tomassoli	
	C.L.E.: Ing. Alessio Colombi	Tav. 3

### Legenda

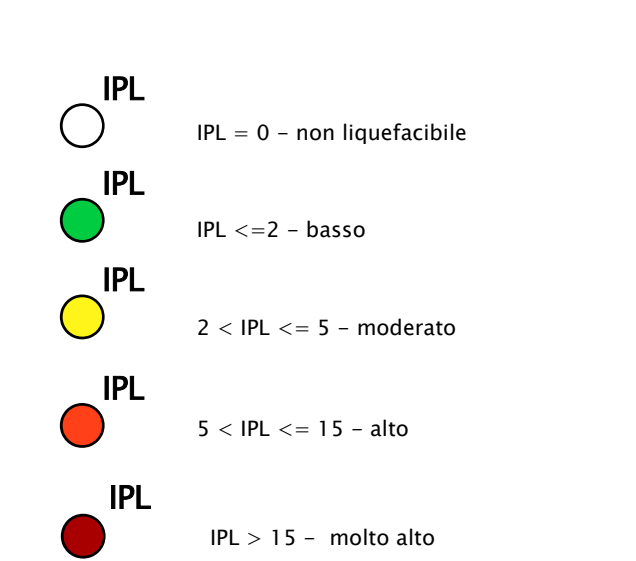
HSM (Cm/s<sup>2</sup>)



ZS liq - Zona di suscettibilità per Liquefazione  
2 < IL < 5



IPL - Indice del potenziale di liquefazione  
(calcolati con la metodologia Idriss & Boulanger 2014  
con CFC = 0)



Confine dell'area oggetto dello studio di MS  
Confine Comunale ISTAT

