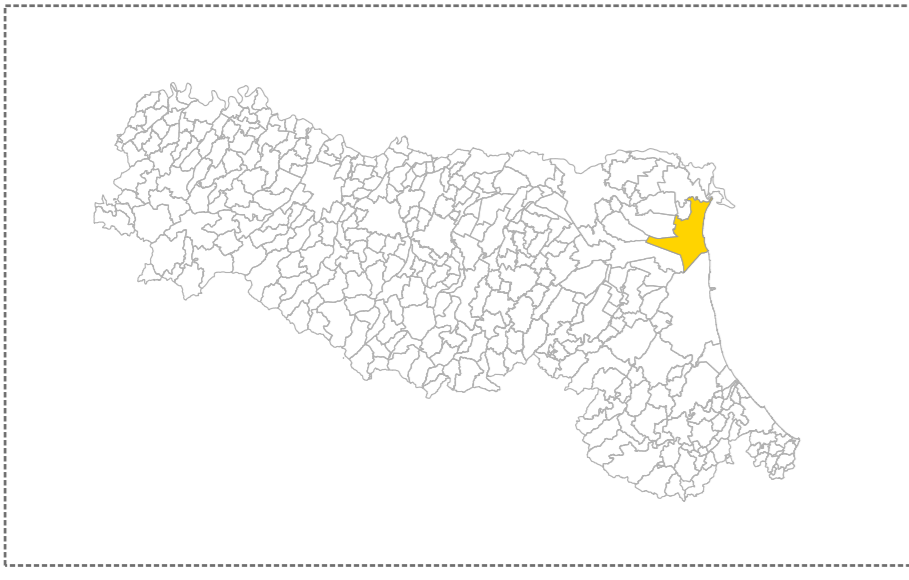


MICROZONAZIONE SISMICA

Carta della distribuzione dei valori di HSM (0.7 - 1.1 s)

scala 1 : 10.000

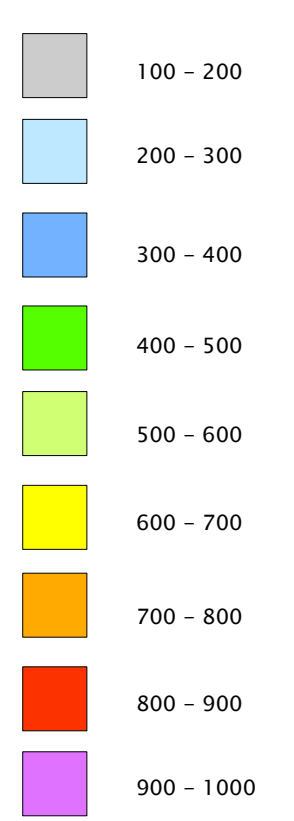
Regione Emilia Romagna
Comune di Comacchio



Regione REGIONE EMILIA ROMAGNA	Soggetto realizzatore Dr. Geol. Thomas Veronese	Data Febbraio 2020
Segreteria Regionale per l'Ambiente	Collaboratori: Dr. Geol. Luca Lunghi Dr.ssa Geol. Sara Franciosi	Integrazioni: Settembre 2020
	Indagini geofisiche: Prof. Nasser Abu Zeid	
	Cartografia: Dr.ssa Geol. Claudia Tomassoli	
	C.L.E.: Ing. Alessio Colombi	Tav. 2

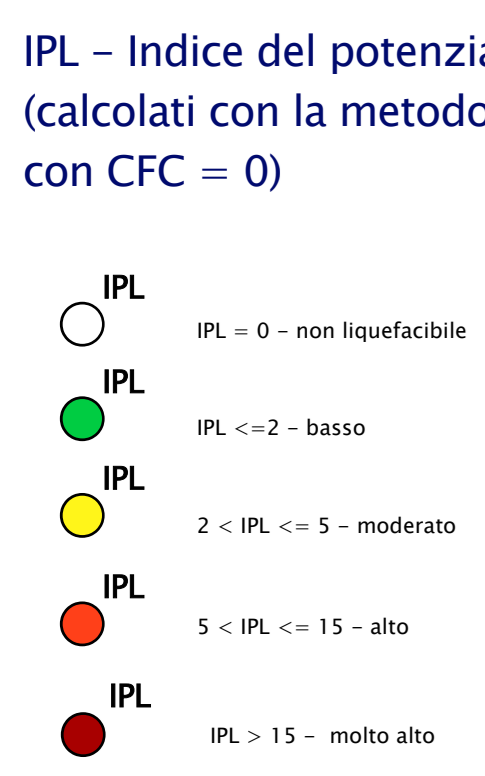
Legenda

HSM (Cm/s²)



ZS Lq - Zona di suscettibilità per Liquefazione
2 < IL < 5

Valore puntuale di HSM ottenuto con analisi di RSL



IPL - Indice del potenziale di liquefazione (calcolati con la metodologia Idriss & Boulanger 2014 con CFC = 0)

Confine dell'area oggetto dello studio di MS

Confine Comunale ISTAT

