PROTEZIONE CIVILE
Presidenza del Consiglio dei Ministri
Dipartimento della Protezione Civile

Regione Emilia-Romagna

CONFERENZA DELLE REGIONI E DELLE PROVINCE AUTONOME

Attuazione dell'articolo 11 della Legge 24 giugno 2009. n. 77

MICROZONAZIONE SISMICA

Carta di microzonazione simica FA SA3 (0.7-1.1 s)

scala 1 : 10.000

Regione Emilia Romagna

Comune di Comacchio

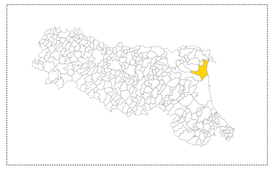

Regione REGIONE EMILIA ROMAGNA Segreteria Regionale per l'Ambiente	Soggetto realizzatore Dr. Geol.Thomas Veronese Collaboratori: Dr. Geol. Luca Lunghi Dr.ssa Geol. Sara Franciosi Indagini geofisiche: Prof. Nasse Abu Zeid Cartografia: Dr.ssa Geol. Claudia Tomassoli C.L.E.: Ing. Alessio Colombi	Data Febbraio 2020 Integrazioni: Settembre 2020 Tav. 1

Legenda

Zone stabili suscettibili di amplificazioni locali

FA SA3= 2.5 – 3.0 s

Zone di Attenzione per Instabilità da liquefazione

ZS Lq – Zona di suscettibilità per Liquefazione
2<IL<5 – FA SA3= 2.5 – 3.0 s

IPL – Indice del potenziale di liquefazione (calcolati con la metodologia Idriss & Boulanger 2014 con CFC = 0)

IPL — IPL = 0 – non liquefacibile

IPL — IPL <=2 – basso

IPL — 2 < IPL <= 5 – moderato

IPL — 5 < IPL <= 15 – alto

IPL — IPL > 15 – molto alto

Confine dell'area oggetto dello studio di MS

Confine Comunale ISTAT
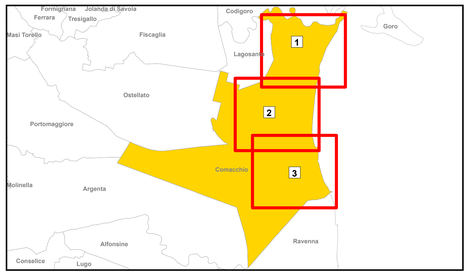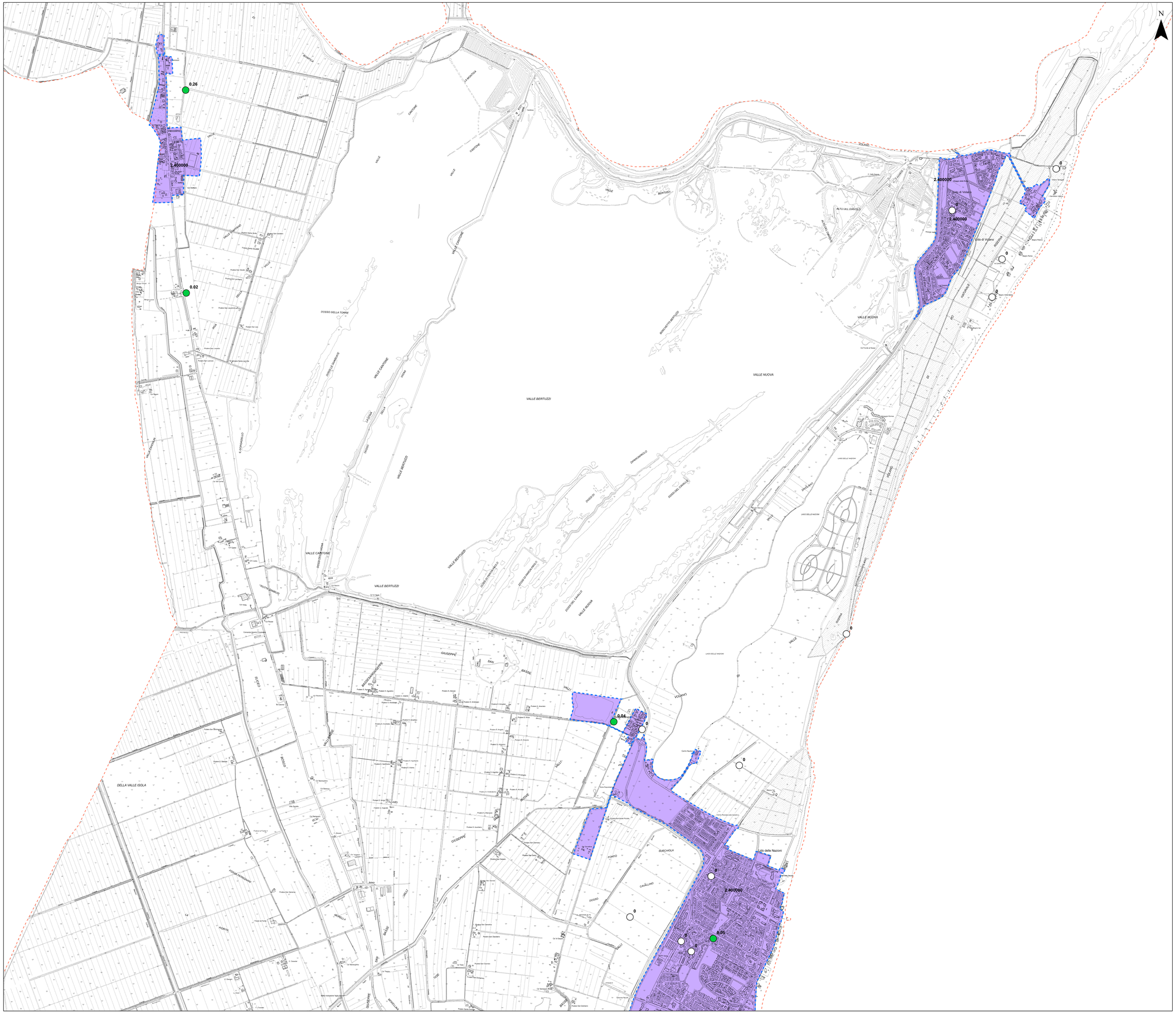
0 250 500 1.000 Metri