Attuazione dell'articolo 11 dalla legge 24 giugno 2009, n. 77

MICROZONAZIONE SISMICA

Carta delle velocità delle onde di taglio S (Vs)

scala 1 : 5.000

Regione Emilia - Romagna

Comune di Copparo - (7° di 8)

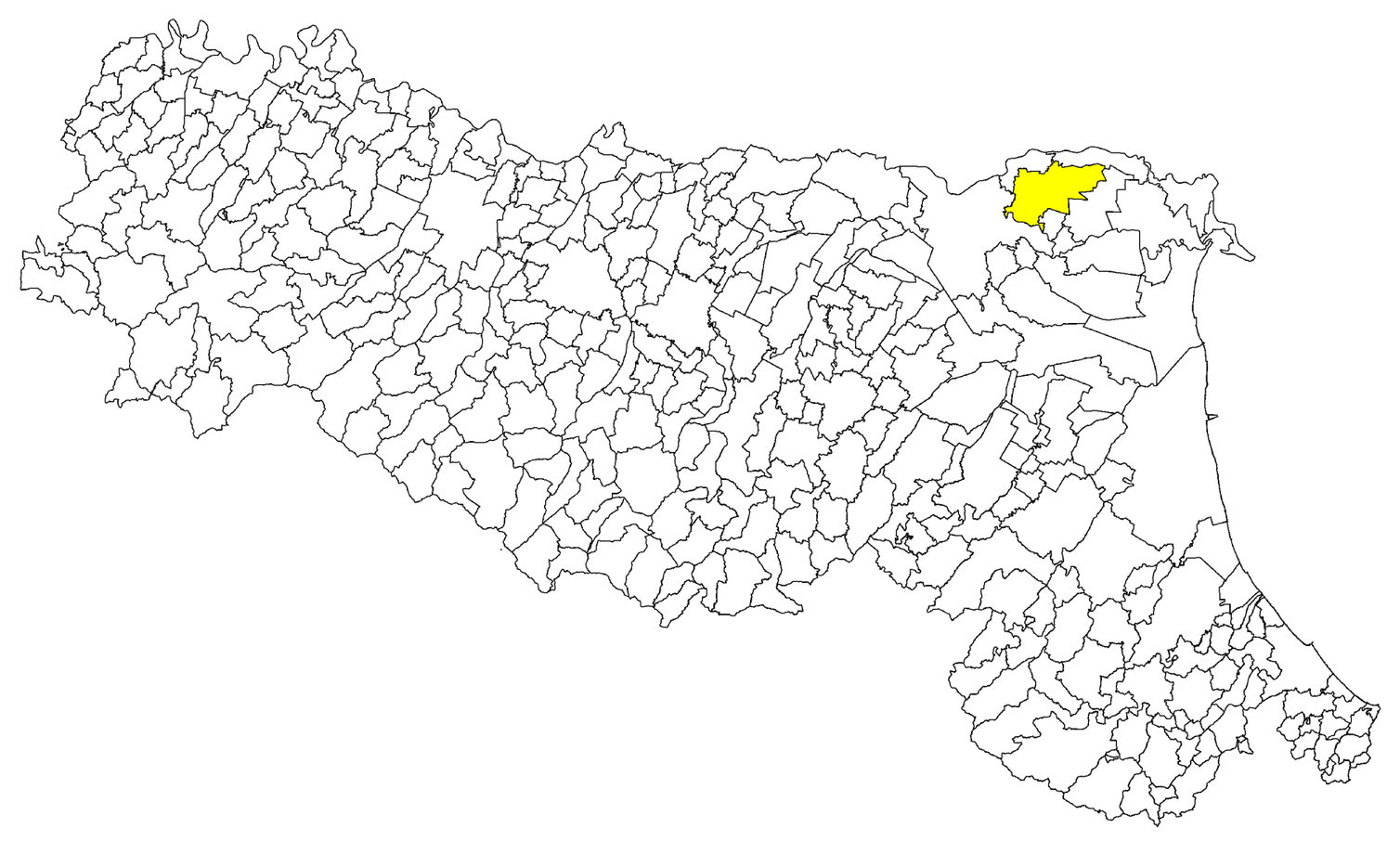

Regione Emilia - Romagna Comune di Copparo Unione dei Comuni Terre e Fiumi Dir. area gestione del territorio: Ing. Stefano Farina Resp. del procedimento: Geom. Silvia Trevisani	Soggetto realizzatore Synthesis s.r.l. P.zza del Popolo 13 int. 5 44034 Copparo (FE) Gruppo di lavoro Responsabile del progetto: Dr. Geol. Emanuele Stevanin Collaboratori: Dr.ssa Geol. Emma Biondani Dr. Geol. Stefano Maggi	Data: 06/2018

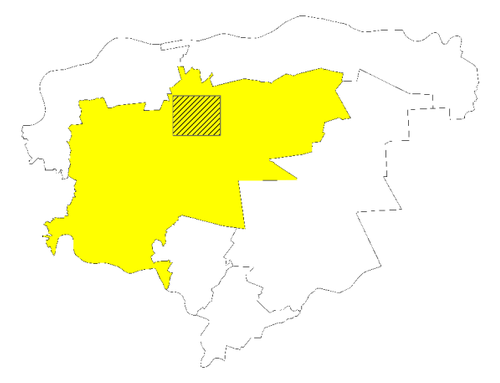

Legenda

Confini comunali

Indagini e parametri relativi alla Vs30

S Prova penetrometrica con cono sismico

Stazione microtremore a stazione singola

MW MASW
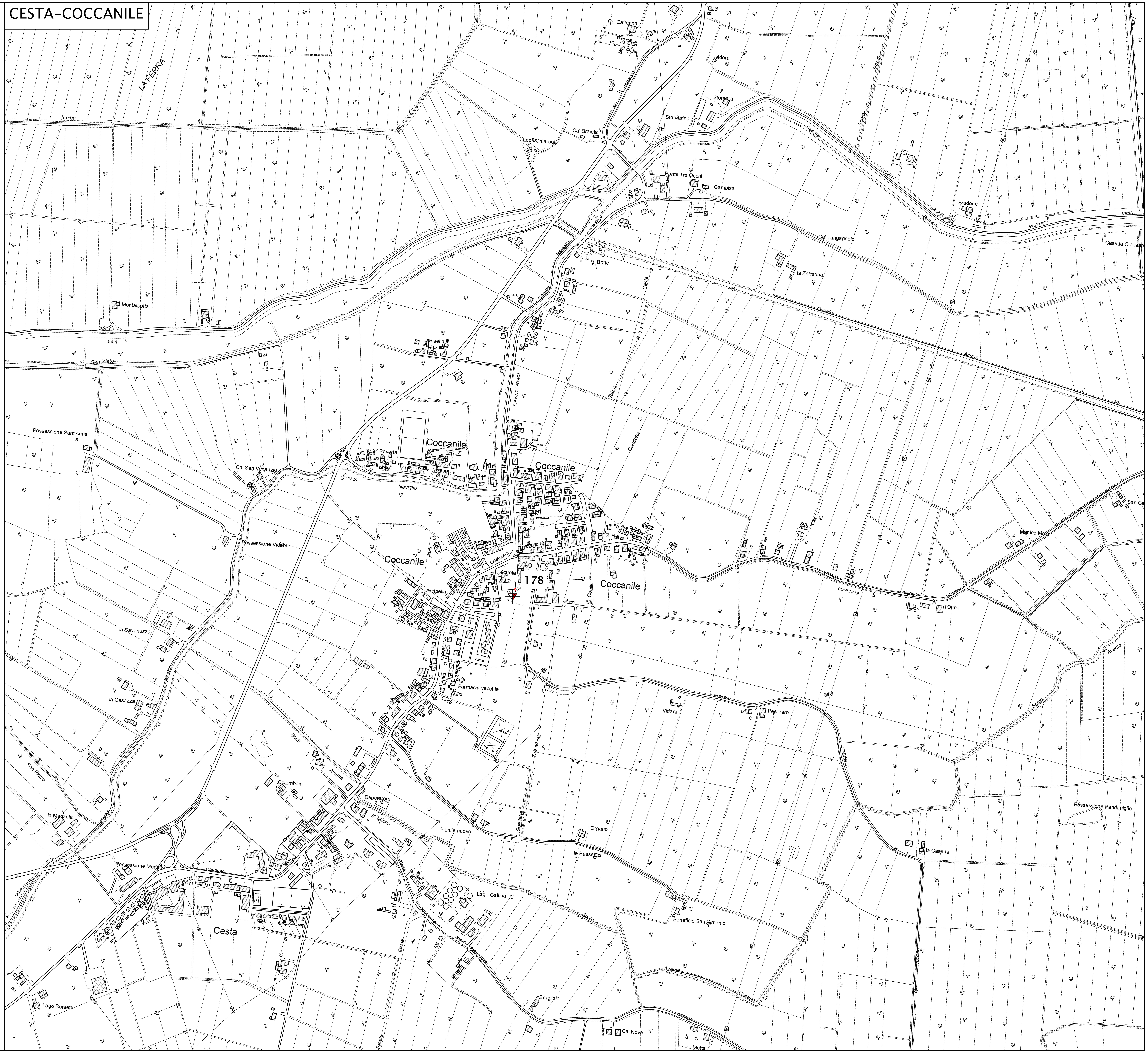
0 125 250 500 Metri