





<b>Adeguamento del quadro conoscitivo in materia geologico-sismica degli strumenti comunali di pianificazione urbanistica ai fini della redazione del PUG</b>	tav. <b>A</b> scala 1:36.000
	07/11/2019

















**CARTA DELLE INDAGINI**

**Legenda**

**Indagini geognostiche di nuova esecuzione**

-  Prova penetrometrica statica con piezometro
-  Dilatometro sismico
-  Prova penetrometrica statica con piezometro sismico
-  Stazione microtremore a stazione singola


**Indagini geognostiche da archivio**

-  Sondaggio a carotaggio continuo
-  Sondaggio a distruzione di nucleo
-  Prova penetrometrica statica con punta meccanica (CPT)
-  Prova penetrometrica statica con piezometro
-  Prova penetrometrica dinamica
-  Prova dilatometrica
-  Dilatometro sismico
-  Pozzo per acqua
-  Pozzo per idrocarburi
-  Trincea o pozzetto esplorativo
-  Verticale virtuale lungo tomografia elettrica
-  Prova sismica in foro tipo Downhole
-  Prova sismica in foro tipo Crosshole
-  Prova penetrometrica statica con piezometro sismico
-  Stazione microtremore a stazione singola
-  Array sismico, ESAC/SPAC

MW → MW MASW

**Elementi cartografici**

-  Limiti amministrativi
-  Limite territorio urbanizzato (Del.C.C.109166 del 16/09/2019)
-  Limiti aree indagate



responsabile ufficio di piano: Ing. Antonio Barillari  
 coordinatore scientifico: Prof. Marco Stefani  
 Università degli Studi di Ferrara  
 analisi geologica e elaborazione dati: Dott. Geol. Luca Minarelli  
 Geotema s.r.l.  
 elaborazione carte topografiche: Dott. Geol. Andrea Pavanati

