
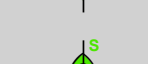




|   |                                  |
|---|----------------------------------|
| <b>Adeguamento del quadro conoscitivo in materia geologico-sismica degli strumenti comunali di pianificazione urbanistica ai fini della redazione del PUG</b> | tav. <b>A1</b><br>scala 1:10.000 |
|   | 07/11/2019                       |









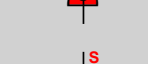







**CARTA DELLE INDAGINI**

**Legenda**

**Indagini geostatiche di nuova esecuzione**


-  Prova penetrometrica statica con piezometro
-  Dilatometro sismico
-  Prova penetrometrica statica con piezometro sismico
-  Stazione microtremore a stazione singola

**Indagini geostatiche da archivio**

-  Sondaggio a carotaggio continuo
-  Sondaggio a distruzione di nucleo
-  Prova penetrometrica statica con punta meccanica (CPT)
-  Prova penetrometrica statica con piezometro
-  Prova penetrometrica dinamica
-  Prova dilatometrica
-  Dilatometro sismico
-  Pozzo per acqua
-  Pozzo per idrocarburi
-  Trincea o pozzetto esplorativo
-  Verticale virtuale lungo tomografia elettrica
-  Prova sismica in foro tipo Downhole
-  Prova sismica in foro tipo Crosshole
-  Prova penetrometrica statica con piezometro sismico
-  Stazione microtremore a stazione singola
-  Array sismico, ESAC, SPAC

**Elementi cartografici**

-  Limiti amministrativi
-  Limite territoriale urbanizzato (Del.C.C.109165 del 16/09/2019)
-  Limiti aree indagate



|                                       |  |
|---------------------------------------|--|
| responsabile ufficio di piano         | Ing. Antonio Barillari                                   |
| coordinatore scientifico              | Prof. Marco Stefani<br>Università degli Studi di Ferrara |
| analisi geologica e elaborazione dati | Dott. Geol. Luca Minarelli<br>Geotema s.r.l.             |
| elaborazione carte topografiche       | Dott. Geol. Andrea Pavanati                              |

